# Falitérképek és oktató-tablók

- fölrajzi térképek
- történelmi térképek
- óvodai és alsó tagozatos tablók
- nyelvi oktatótablók
- zenei tablók
- természetismereti tablók
- iskolai atlaszok
- földgömbök

STEINBERGER

STIEFEL® Classic

**Interaktív, állandó és mobilis = klasszikus falitérkép és tabló**

termékeinket gyakorló pedagógusok tervezik

hosszú ideig bírják az erős igénybevételt

www.stiefel.hu
iskola@stiefel.hu
(1) 415-2010
(1) 414-7085

## Interaktív, állandó és mobilis: a klasszikus falitérkép és tabló ezt mind tudja!

A Stiefel Eurocart már több, mint 25 éve foglalkozik az oktatási eszközök hagyományos értékeit képviselő iskolai falitérképek és oktatótablók fejlesztésével, gyártásával és forgalmazásával.
Kutatási eredmények bizonyítják, hogy képek alkalmazásával hatékonyabb az oktatás. Bizonyára az Ön személyes tapasztalatai is megerősítik, hogy gyorsabban és könnyebben rögzülnek azok az ismeretek, amelyek esztétikusan ábrázolva, állandó kifüggesztésre kerülnek a tanteremben.

## Milyen alapelvek szerint készülnek a Stiefel falitérképek és a Steinberger oktatótablók? Mitől interaktívak és mobilisak?



- termékeinket **kiváló hazai és külföldi szakemberek,** gyakorló pedagógusok **tervezik,** lektorálják, hogy **megfeleljenek a tantárgyi követelményeknek** és kielégítsék azok kíváncsiságát is, akik ennél többre vágynak
- a termékek a **legkorszerűbb ismereteket** és legfrissebb adatokat tartalmazzák, hogy Ön **naprakész lehessen** a tanításban
- az időtálló fóliabevonatoknak és a minőségi falécezésnek köszönhetően a térképek és a tablók **hosszú ideig bírják** az erős igénybevételt, ezért alkalmasak az **állandó kifüggesztésre** is, hogy a tanulók a tanórán kívül is böngészhessék őket
- a **nagy méret**nek köszönhetően a hátsó padokból is jól láthatóak
- kiadványaink írható-törölhető kivitele **interaktív felületet biztosít,** könnyű kezelhetősége és mozgathatósága **mobilabbá teszi** a modern kivetítőeszközöknél
- a földrajzi és történelmi térképek kisebb formában **iskolai atlasz**ainkban is megtalálhatók**,** segítve az ismeretek ismétlését és rögzülését
- minden nagy oktatótablóhoz tartozik azonos tartalmú **tanulói munkalap,** amely a gyerekek aktív órai munkáját és az otthoni felkészülést segíti
- több tízezer darabos raktárkészletünkből **rövid határidővel szállítunk,** így Önnek nem kell hónapokat várnia, hogy használhassa az eszközöket

Tóth Magdolna
üzletágvezető

STIEFEL® Classic

STEINBERGER

Zenei tablók 4

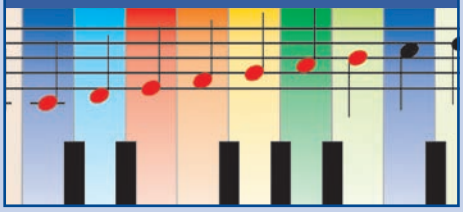

Idegen nyelv 12-16

Természetismeret 22
Biológia 23

Országismeret 5

Vallás 17



Iskolai atlaszok, könyvek 24-27

Óvodai tablók, alsó tagozat 6-7

Számítástechnika, matematika 18-19

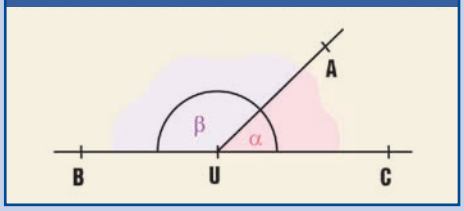


Földrajzi térképek 28-36

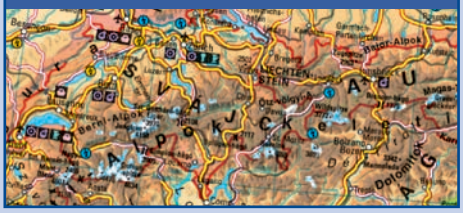

Alsó tagozat 8-9

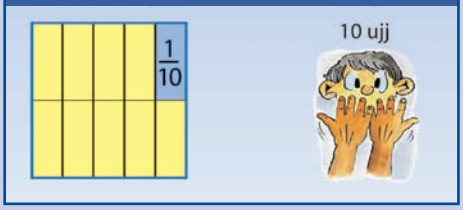


Fizika 20
Kémia

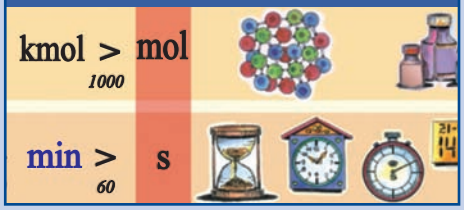


Földgömbök 37

Magyar nyelvtan és irodalom 10-11

Tárolás 21
Aktív órai munka

Történelmi térképek 38-47

## Milyen előnyöket nyújtanak Önnek termékeink?

- **Mindkét oldala használható** – egy termék áráért kettőt kap
- **Írható** – speciális filctollal
- **Törölhető** – szárazon vagy nedvesen
- **Nem szakad** – kizárólag a Stiefel számára gyártott, struktúrált fóliabevonattal
- **Vízlepergető** – könnyen tisztítható
- **Digitális, kivetíthető térképek, oktatótablók**
- **Digitális tananyagként is kapható**
- **Applikációs készlet**

- minőségi falécezés, ami elég súlyos ahhoz, hogy kihúzza a tablót
- hosszú élettartam
- praktikus, mert feltekerve kis helyet foglal, könnyen tárolható, szállítható

**FIXI tanulói munkalappal** – a tabló kicsinyített, A/4-es változatban is létezik

Sorozatunk áttekinti a legfontosabb zenei alapfogalmakat, és lehetővé teszi gyakorlásukat. Zeneiskolák és általános iskolák részére is ajánlott. A fixi tanulói munkalap megsokszorozza a tabló lehetőségeit.

*3537* A zenei alapjai 1. *DUO* - 100 × 70 cm




*3547* A zenei alapjai 2. *DUO* - 100 × 70 cm

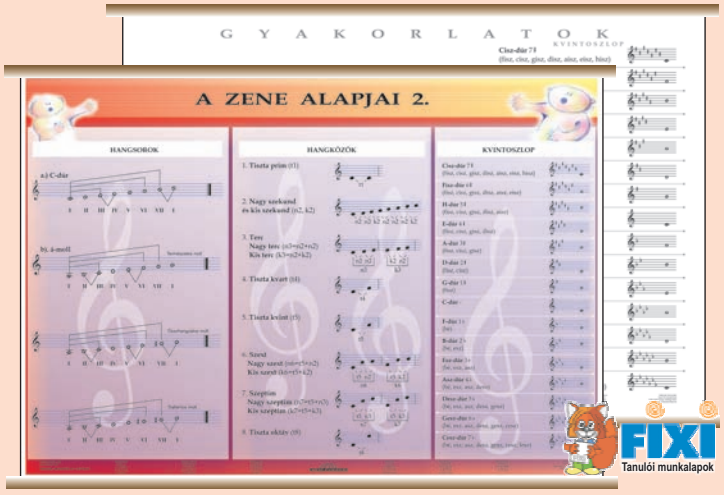

*3557* A zenei alapjai 3. *DUO* - 100 × 70 cm

*022* Zenei ötvonalas írótabló, fehér hátoldallal (felcsavarható - lemosható) - 100 × 140 cm



*D3567* **Mozart élete** - 100 × 70 cm

Az európai zene egyik legragyogóbb csillaga 250 éve született. A rajzos piktogrammokkal illusztrált életpályát elénk tároló történelmi hitelességű térképünket tanulmányozva együtt csodálhatjuk benne a kivételes, született tehetség nagyságát és egy gazdag, teljes értékű zenei korszak eredményeit.

*4670* A klasszikus zene története (angol) - 68 × 98 cm

*53107* Magyar történeti emlékek a Kárpát-medencében *DUO*
+Magyar művelődéstörténeti áttekintő - 160 × 120 cm

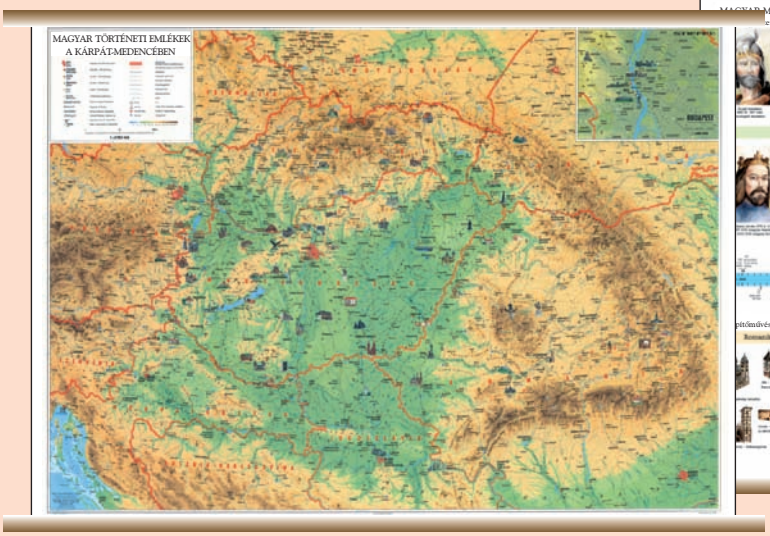

*11220-2* Magyar nemzeti ereklyék - 70 × 100 cm

*11220-1* Magyar nemzeti jelképek - 70 × 100 cm

*112103* A magyar államcímer története (magyar és angol nyelven) - 100 × 70 cm

*53177* Magyar néprajzi térkép *DUO* - 160 X 120 cm

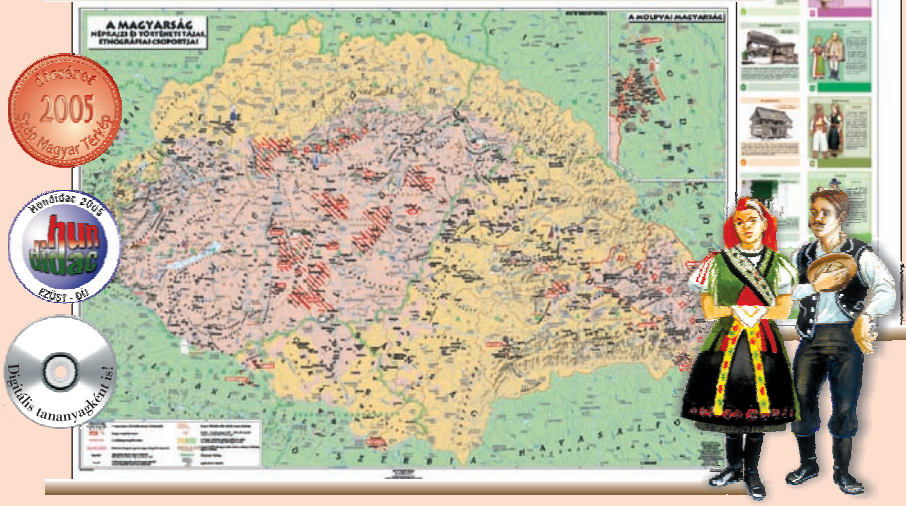

A Magyar Köztársaság címere
30 × 40 cm
*11210* faléccel,
*11210FK* fakeretben

*70077* **Gyermek világtérkép** - 100 × 70 cm

Kukkancs, az Ifjú Felfedezők Atlaszából megismert kisfiú és kutyája, Szippancs, ezúttal egy nagyméretű térkép segítségével mutatják be a világot a legfiatalabb korosztálynak. A gondos munkával, kézzel megfestett térképen szemléletesen jelennek meg a legfontosabb tudnivalók Földünkről: a kontinensek és óceánok, a növényzeti övek és a legfontosabb állatfajok, a különböző embertípusok és jellegzetes viseleteik. Megismerkedhetünk a közlekedési eszközökkel, az időjárási jelenségekkel, és kitekinthetünk az univerzumba is. A szakértő munkával megfestett, élethű és humoros grafikák, a meleg színek és a levegős, túlzsúfoltságot kerülő ábrázolás minden csoportszoba, osztályterem vagy gyerekszoba hasznos és nélkülözhetetlen díszévé és a gyerekek kedvenc szórakozásává teszik ezt a szép térképet.

*70027* Tavasz - 70 × 100 cm



*70037* Nyár - 70 × 100 cm



*70047* Ősz - 70 × 100 cm



*70057* Tél - 70 ×100 cm

*70067* Változó világ - 100 × 70 cm

*41807* Az idő *DUO* - 70 × 100 cm

Minden időfogalom érthetően egyetlen tablón összefoglalva.

a kerettantervben ajánlott

FIXI Tanulói munkalapok

*41207* Számtabló - 70 × 100 cm

*21107* Színtabló
70×100 cm

*7590* Gyümölcsök
70 × 100 cm

Digitális tananyagként is!

*7585* Ház körül élő állatok
70 × 100 cm

Digitális tananyagként is!

Digitális tananyagként is!

*7595* Zöldségek
70 × 100 cm

*1530* Számolás 20-ig (összeadás)
100 × 140 cm

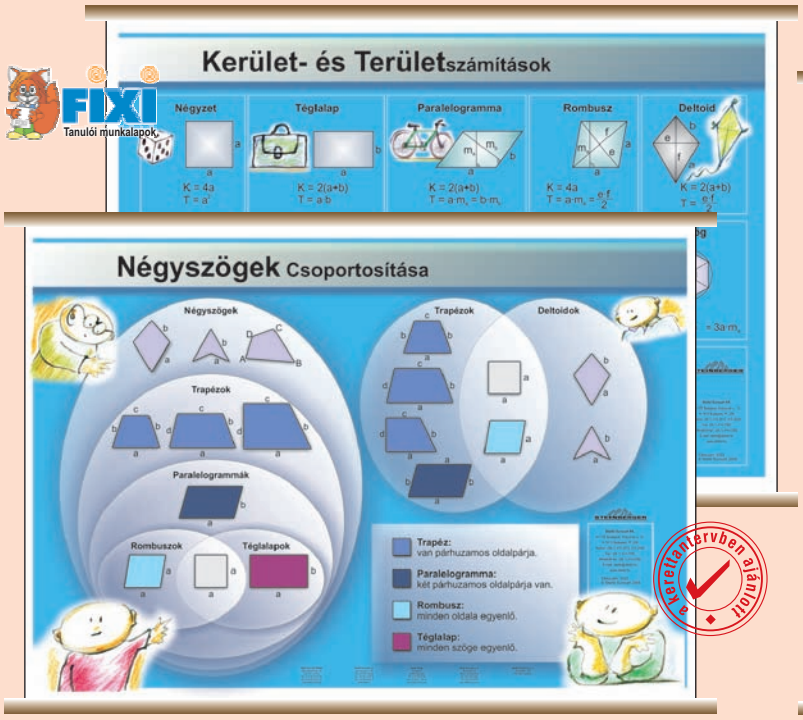


*032* Kerület- és területszámítások *DUO*
+Négyszögek csoportosítása - 100 × 70 cm

*15100* Szorzótábla *DUO*
100 × 140 cm

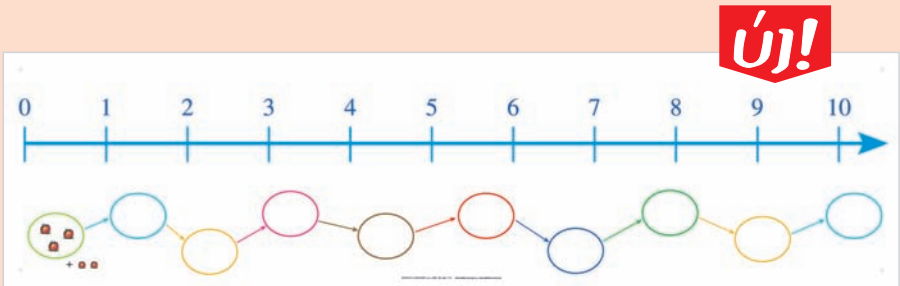


*1100* Számegyenes 1. - 130 × 21 cm

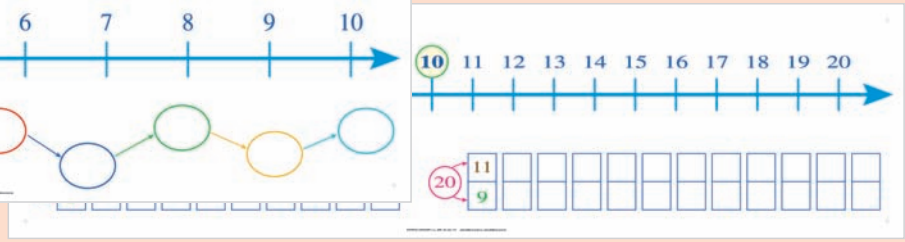


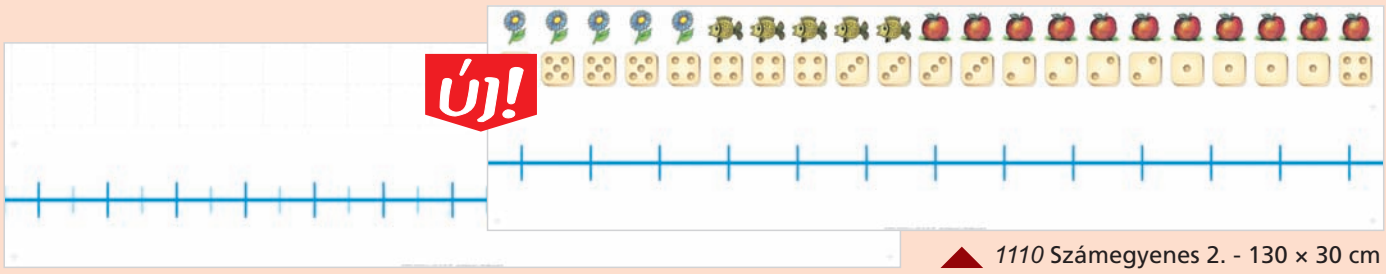


*1110* Számegyenes 2. - 130 × 30 cm

*1403122* Az erdő életközössége *DUO* (Telepített vegyes erdő) - 140 × 100 cm
+ *1403122-A* Kivágható applikációs készlet



*R1* Ragasztó

*1403102* Az mező életközössége *DUO* - 140 × 100 cm
+ *1403102 - A* Kivágható applikációs készlet

*1403132*
A folyóvíz életközössége *DUO* - 140 × 100 cm
+ *1403132- A* Kivágható applikációs készlet

*1403142* A mocsár életközössége *DUO* - 140 × 100 cm
+ *1403142-A* Kivágható applikációs készlet

*3727* **A magyar ábécé betűi** *DUO* - 160 × 120 cm

Az összes betűt (kis- és nagybetűket, ékezeteket) bemutató új tablónk készítésekor több, mint 1000 gyermeket kérdeztünk meg arról, hogy az egyes betűkről mi jut eszükbe.
A rajzokkal illusztrált kiadvány hátoldalán a vonalelemek és az írott betűk gyakorlására van lehetőség. Nemcsak a tabló, de a tanulói munkalap is letörölhető fóliabevonattal készül!

Digitális tananyagként is!

FIXI Tanulói munkalapok

Új!

*3757* Névszók - 160 × 120 cm
*+3757-A* Kivágható applikációs készlet

*3717* Szövegvilág *DUO* - 160 × 120 cm

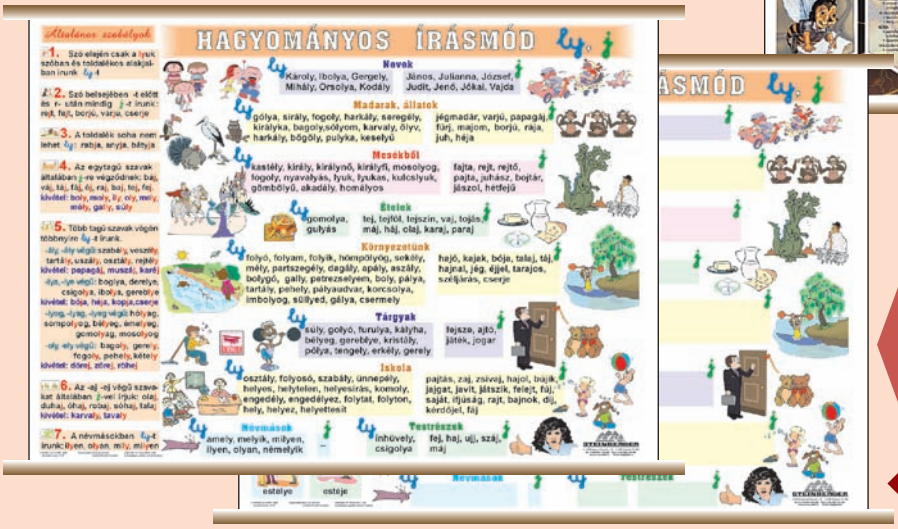


A szövegtan oktatásának egyedüli szemléltető eszköze.

A főleg alsó tagozatosoknak szánt tabló könnyen megje-gyezhetővé teszi az eddig csak száraz táblázatokban látott fogalmakat.

*3747* Hagyományos írásmód Ly-J *DUO* 160 × 120 cm

STEINBERGER

## *53157* **Magyar irodalomtörténeti térkép** *DUO* - 160 × 120 cm

A több mint hatvan jeles – életrajzzal és fotóval szereplő – írót/költőt bemutató falitérkép külön érdekessége, hogy a határon túli és a ma is, munkálkodó magyar szerzőkről is ad háttéranyagot. Nem pusztán a magyar irodalomórákon, hanem történelem, hon- és népismeret valamint vizuális kultúra tanításakor is hasznos ismeretanyagot nyújt a tabló.

*D531573* Arany János élete - 100 × 70 cm

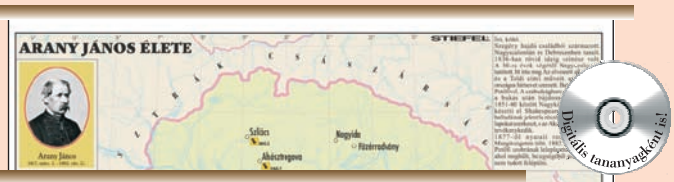


*D531571* A romantika irodalma Európában - 140 × 100 cm

*D531572* Petőfi Sándor élete - 100 × 70 cm

*D531574* Ady Endre élete - 100 × 70 cm

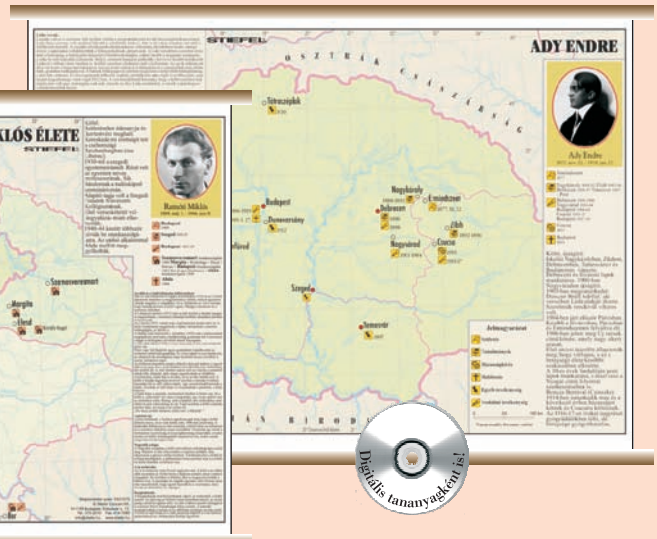

*D531575* József Attila és Radnóti Miklós élete 100 × 70 cm

*260* Time and Seasons *DUO*
120 × 160 cm

*263* The English Alphabet *DUO*
120 × 160 cm

*250* Sentence-Building *DUO*
115 × 160 cm

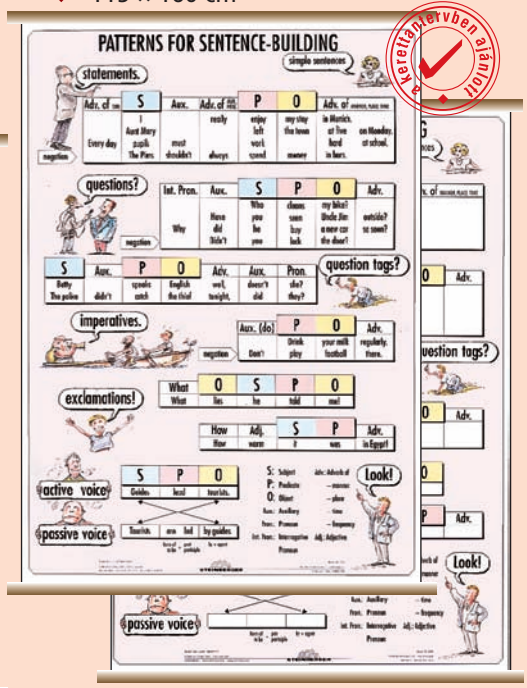


*3033* Clothes *DUO* - 120 × 160 cm

3031 My Family *DUO*
120 × 160 cm

*3032-12* Transport *DUO* - 120 × 160 cm

*251* English for Beginners 1. (Pronouns) *DUO*
160 × 120 cm

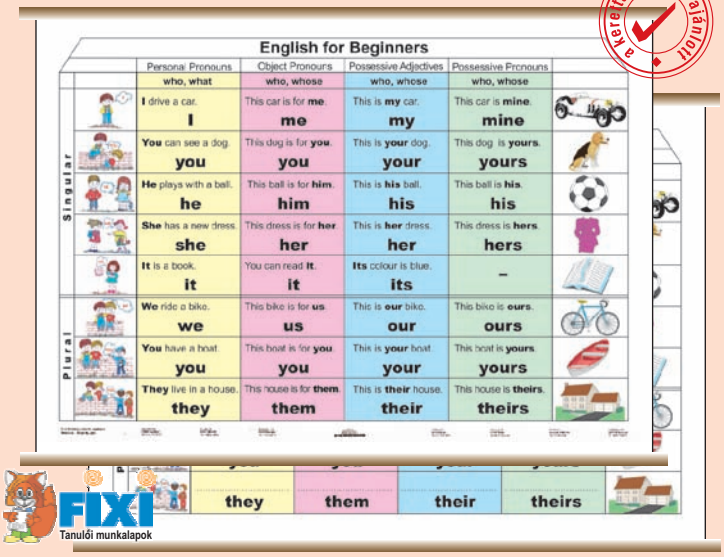

A Steinberger nyelvi tablók egyik legnépszerűbbike az angol rendszerező nyelvtani sorozat. Ennek harmadik tagja az oly egyszerűnek vélt, de mégis sok buktatóval járó jelen időket tárgyalja: szemléletes és humoros rajzokkal vezeti be az ezekhez kapcsolódó állító, tagadó és kérdő mondatszerkezeteket. A tabló hátoldala segítségével a mindennapi tevékenységek fogalmait: iskola, otthon, játszótér, háztartás, pihenés rögzíthetjük. A kezdő nyelvtanulónak sokat segíthet, alapvető szavakat tartalmazó, nélkülözhetetlen oktatótablósorozat.

*264* Basic English I. *DUO* - 120 × 160 cm

*266* Basic English II. *DUO* - 120 × 160 cm

*267* Basic English III. *DUO* - 120 × 160 cm

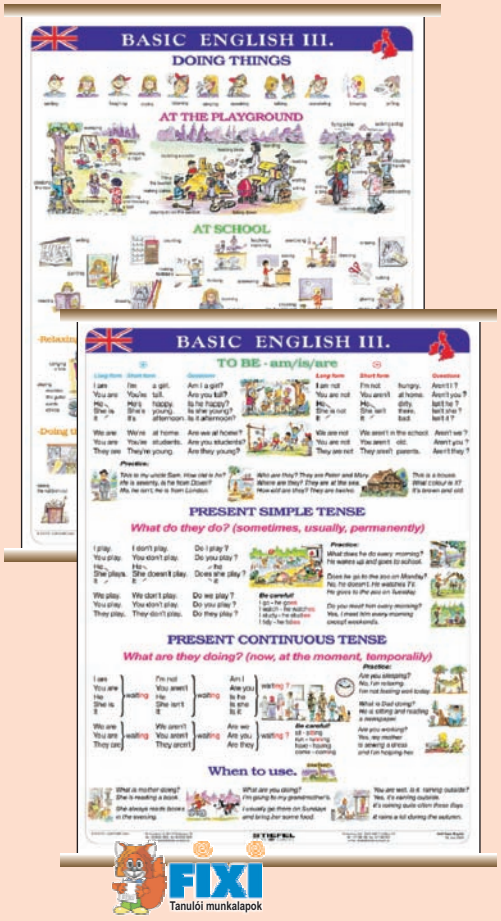


*268* Basic English IV. *DUO*
120 × 160 cm

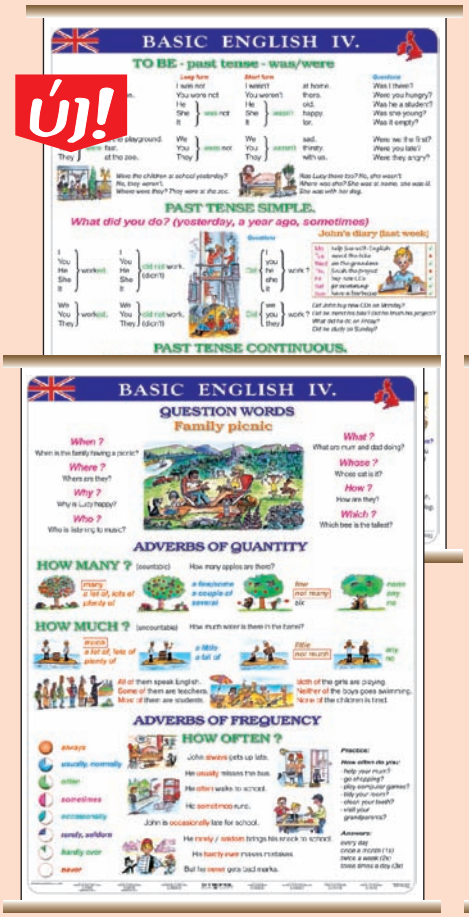


*269* Basic English V. *DUO*
120 × 160 cm

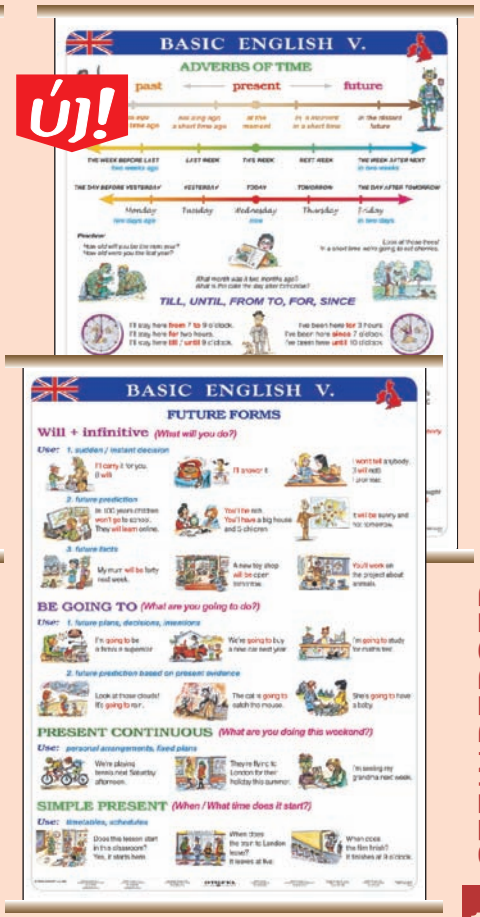


STEINBERGER

*261* **Basic Facts about the USA** *DUO* - 160 × 120 cm

*265* Basic Facts about Great Britain *DUO*
120 × 160 cm

Az angol nyelv tanításában elengedhetetlen az angol nyelvű országok ismerete. A tabló áttekintést ad az USA történetéről, gazdaságáról, államrendszeréről és szokásairól.

*217* The Tenses +British Isles *DUO*
115 × 160 cm

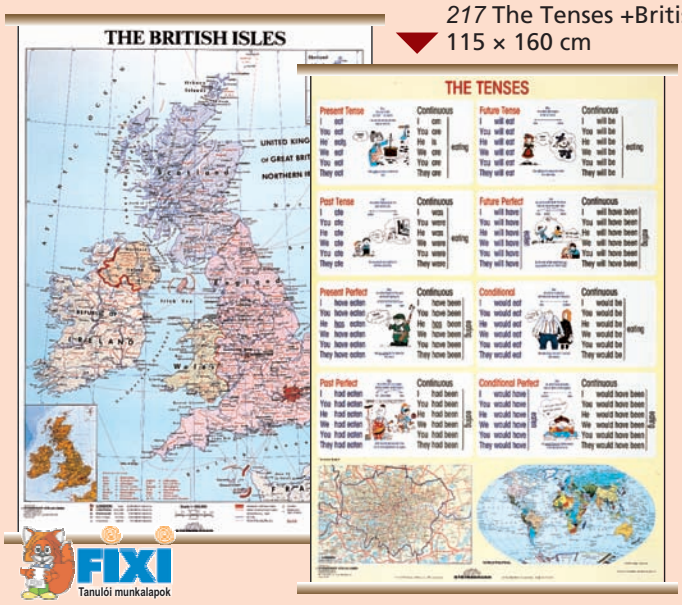


*252* Irregular Verbs *DUO*
120 × 160 cm




Új!




*262* Basic Facts about Australia *DUO* - 160 × 120 cm

*3030* Meine Familie *DUO* - 120 × 160 cm

*3016* Das Deutsche Alphabet *DUO* - 120 × 160 cm

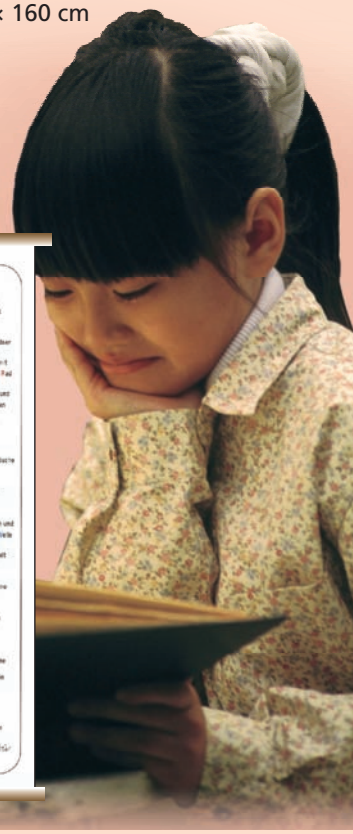

Új!

*3032* Die Kleidung *DUO*
120 × 160 cm

*1800* Die Zeit *DUO*
115 × 160 cm







Új!

*258* Deutsche Grundwissen *DUO* - 120 × 160 cm

*3032-09* Das Verkehr *DUO* - 120 × 160 cm

*3021* **Deutschland im Überblick** *DUO*
120 × 160 cm

Minden lényeges ismeretanyag, ami a Németország iránt érdeklődőknek, a német nyelvet és kultúrát megismerőknek alapvetően fontos, megtalálható ezen a térképes tablón. Történelmi áttekintés, jeles személyiségek, az iskolarendszer, valamint a Bundestag felépítése is helyet kapott az előoldalon, amit számos praktikus (pl. közlekedési) információ egészít ki. A hátoldalon részletesen kidolgozott domborzati-gazdasági térkép ad képet az országról, a legjellegzetesebb turisztikai látványosságok képeivel.

*5755* Neue Rechtschreibung *DUO*
+Deutschsprachige Länder - 115 × 160 cm

*3023* Österreich im Überblick *DUO* - 120 × 160 cm

*3013* Unregelmässige Verben *DUO* - 160 × 120 cm




*3020* Wortbildungshaus *DUO* - 115 x 160 cm

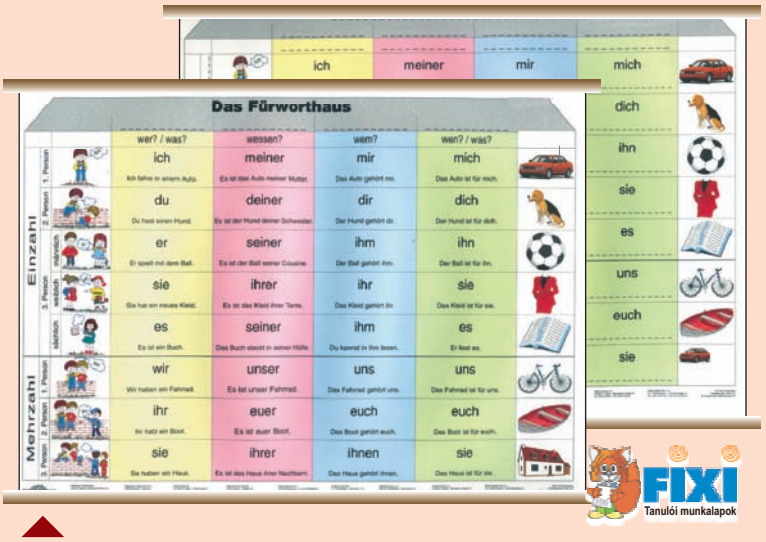


*3014* Die Formen des Persönlichen Fürworts *DUO* - 160 × 120 cm

További francia, szlovák, cseh, román, orosz, lengyel nyelvi tablóink iránt érdeklődjön területi képviselőinknél!

*5001* **Képes térkép az Újszövetséghez**
115 × 160 cm

Igényesen megfestett térkép, melynek ábrázolásmódja közel áll a gyermekek világához. Szemléletes és korhű rajzokkal mutatja be Jézus életének fontosabb állomásait. Az időrendben megadott eseményekhez a vonatkozó szentírási szakaszokat is megadtuk, így az újszövetségi részekhez azonnal társíthatók a legfontosabb személyek. Nem csak hitoktatáshoz, de történelem és irodalom órán is használható.

*5002* Képes térkép az Ószövetséghez (német)
210 × 140 cm

*5003* Pál Apostol utazásai (német)
180 × 140 cm

*697* Jézus Krisztus élete 1. 100 × 130 cm

*698* Jézus Krisztus élete 2.
100 × 130 cm

*D8* A kereszténység születése
100 × 140 cm

*699* Jézus Krisztus élete 3.
100 × 130 cm

*60027* A WAN - internet *DUO* - 160 × 120 cm
+ *60027-A* Kivágható applikációs készlet

*60017* A PC billentyűzet *DUO* - 160 × 120 cm

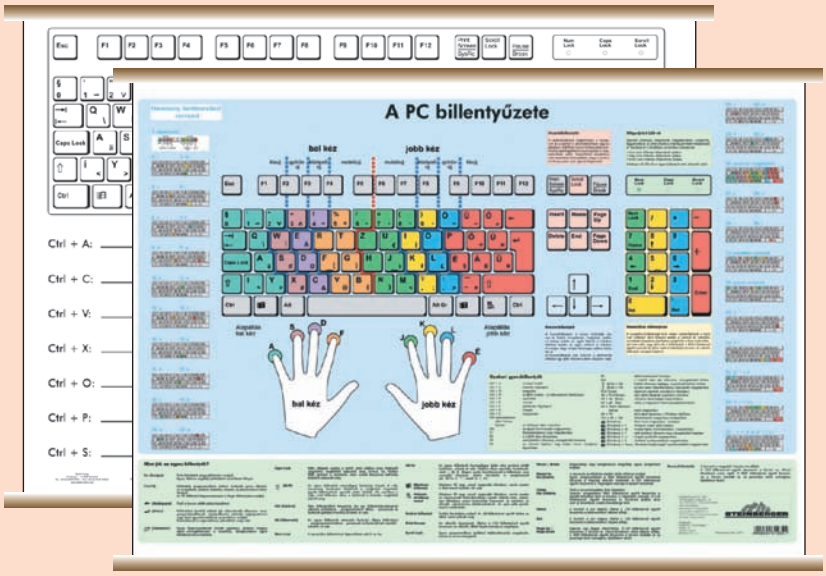


*360017K* A PC billentyűzet / WAN - internet
66 × 45 cm könyöklő

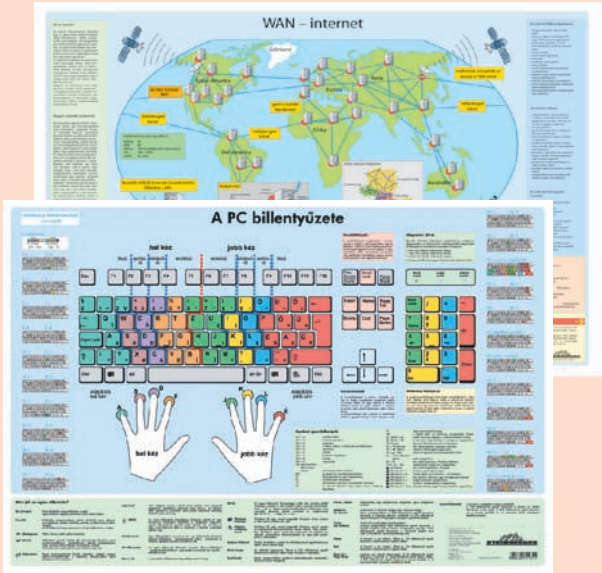


*031* Mértékegységeink *DUO*
+ Műveletek tört- és egészszámokkal
70 × 100 cm

*02114* Négyzethálós írótabló, (fekvő változat) *DUO*
sima hátoldallal - 140 × 100 cm



a kerettantervben ajánlott

FIXI Tanulói munkalapok

*15407* **Közönséges törtek** *DUO*
100 × 140 cm

A törtszámok és a törtekkel kapcsolatos műveletek tanítása szinte elképzelhetetlen az egészhez való viszonyítás nélkül. Ehhez a legjobb példákat a színvonalasan megrajzolt képek adják. A kétoldalas tabló hátoldala tulajdonképpen munkaoldal. Lehetőséget kínál a kisebb-nagyobb viszonyítási műveletek gyakorlására is. A színvonalasan feldolgozott anyag garantálja e problémás terület gyors megértését az életszagú példákon keresztül.

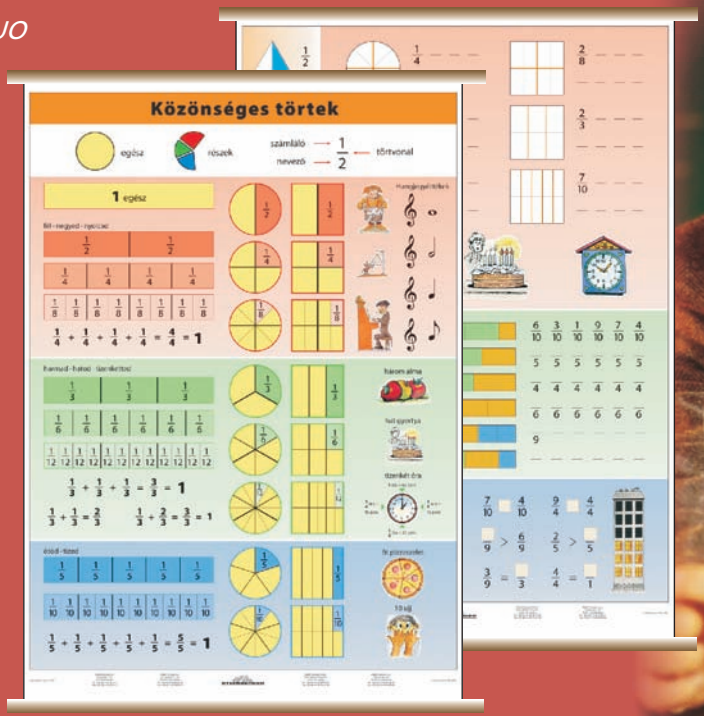




*15157* Szögek *DUO*
100 × 140 cm




*02410* Összeadás - 70 × 100 cm

*028* Matematika IV. (számolás 1 millióig) *DUO*
160 × 120 cm

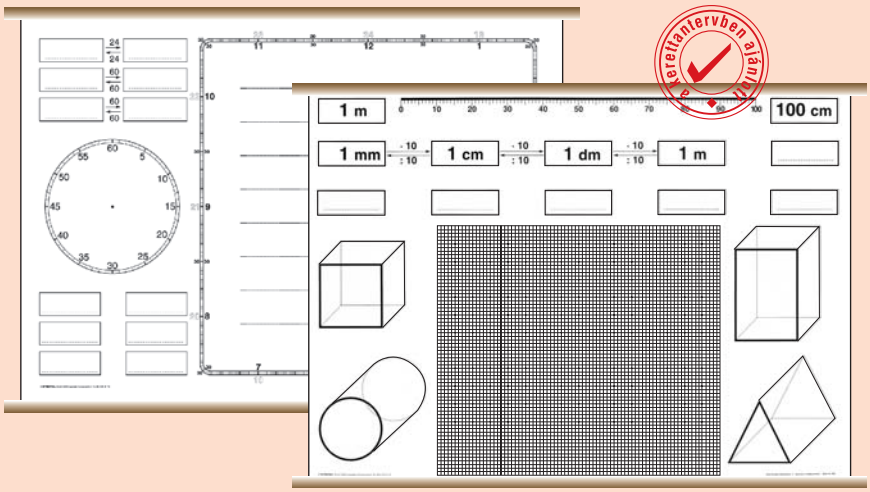

*02420* Kivonás - 70 × 100 cm

Egér és vízimalom, macska és konnektor, elefánt és fogkrém, párduc és célszalag. Ezeket a furcsán hangzó kapcsolatokat, de valójában igen mindennapi fizikai fogalmakat, jelenségeket illusztráló, két tagból álló tablósorozat az SI és a megengedett mértékegységek világába kalauzol. A hátoldalon gyakorlóoldal egészíti ki az ötletes és humoros rajzokkal, fizikusportrékkal összeállított táblázatot, amely a mértékegységek elnevezésének idegen nyelvű eredetét is megadja.

*493207* SI mértékegységek I. *DUO*
70 × 100 cm

*493227* SI mértékegységek II. *DUO*
70 × 100 cm

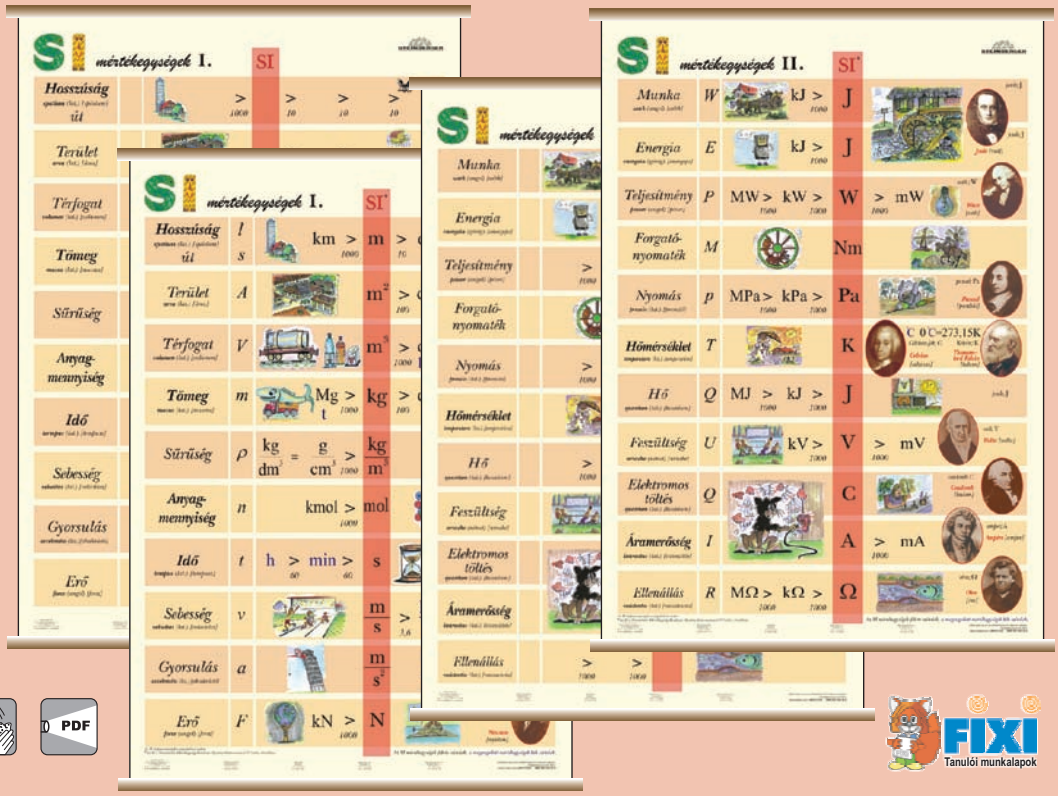


FIXI Tanulói munkalapok

*93107* A fizika története I. *DUO*
120 × 160 cm




*910007* Az elemek periódusos rendszere *DUO* - 160 × 120 cm

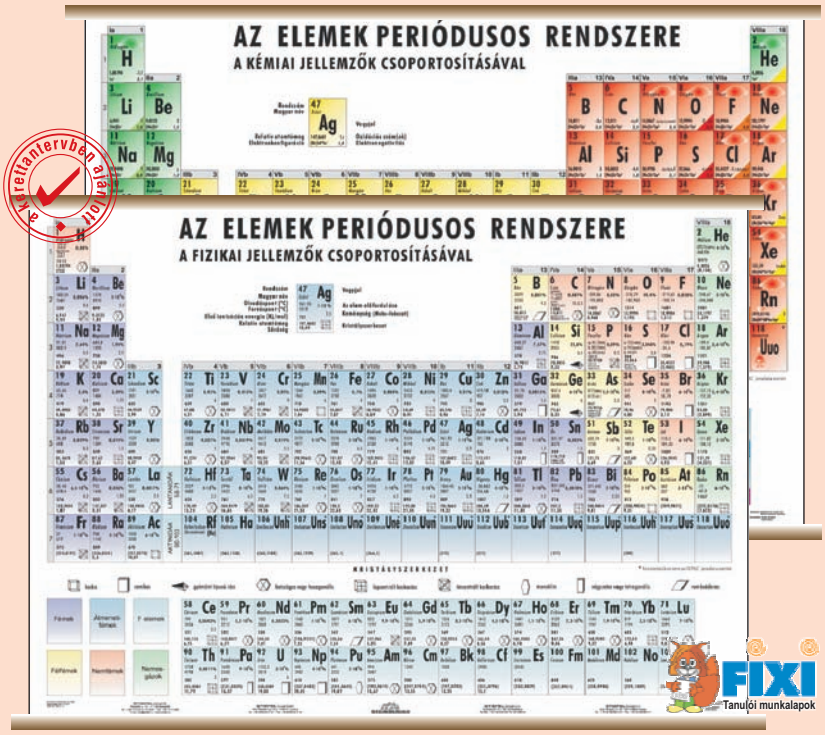


FIXI Tanulói munkalapok

A korábbi kiadványt a tanterveknek és az iskolák részéről megfogalmazott igényeknek megfelelően átdolgoztuk. Az egyes elemek fizikai illetve kémiai jellemzőit a tabló két oldalán ábrázoltuk. Az előoldalon a kémiai tulajdonságok kaptak hangsúlyt az egyes mezők adatai között, míg a hátoldalon a fizikai jellemzők. Természetesen a rendszám és egyéb alapvető információk mindkét oldalon egyaránt megtalálhatók.

## Térkép- és tabló tárolási rendszer:

Az iskolában gyakran nem megoldott a térképek és tablók szakszerű tárolása.
A Stiefel tárolási rendszer biztosítja a térképek és tablók hosszú élettartamát, könnyű kezelhetőségét, és teljes kiépítésben optimális lehetőséget kínál a térképek sokrétű és kreatív felhasználásához:

- Fix fali tartók a helytakarékos tároláshoz: egymás fölé is szerelhetők, így akár többszáz térkép is tárolható.
- Mobil görgős tartó a tantermekbe: így a térképek mindig kéznél vannak. Használaton kívül a fal mellé téve kis helyet foglal, és legalább 28 darab térkép tárolását biztosítja.

**Tároló és bemutatóeszköz egyszerre**

*A4* Álló, görgős térképtároló / térképakasztó (28 db térkép tárolásához)

*A5* Állítható magasságú térkép-bemutató állvány

*A2* Falra szerelhető térképtartó (kétkarú, falra merőleges)

*A1* HADÜ térképakasztó



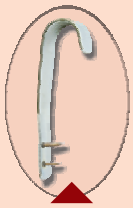

*A12* Economy térképakasztó

*A3* Falra szerelhető térképtartó (egykarú, fallal párhuzamos)

**Takarékos megoldás!**

**Kiszínezhető!**

*J1-J2* Térképjelek (alapkészlet: ásványkincsek, ipar)
4 garnitúra = 12 ív

Vizesbázisú, oldószermentes filctoll diákok részére. Teljesen veszélytelen és a térképekről könnyen, vízzel lemosható.

*VF4* Szárazon letörölhető filctollkészlet (4 db-os, melegfóliás tablókhoz)

*SWM4* Vízzel lemosható filctollkészlet (piros, kék, zöld, barna)

Az applikációs jelek térképre ragasztásához.

Az újraoldható ragasztóval minden Stiefel-térkép mágnestáblává válik. Többszöri használat után is nyomtalanul eltávolítható! Utántölthető!

*R1* Ragasztó (non-permanent)

*570000* Teleszkópos mutatópálca 12,5–64 cm

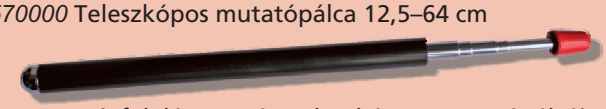

A Stiefel lézeres és teleszkópos mutatópálcái hasznos eszközt adnak a tanár kezébe a lényeges dolgok megmutatására!

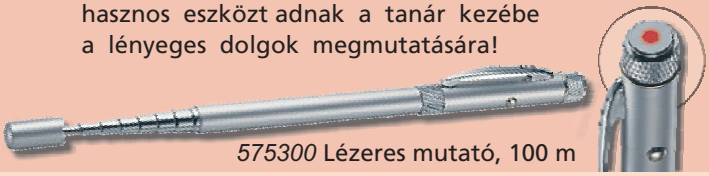

*575300* Lézeres mutató, 100 m

*467251* Tájoló

*481344* Térképmérő

*1900* **A veszélyeztetett természet 1-2.** *DUO* - 115 × 160 cm

*1950* A veszélyeztetett természet 3-4. *DUO* - 115 × 160 cm

*1470* Ásványok - 68 × 98 cm

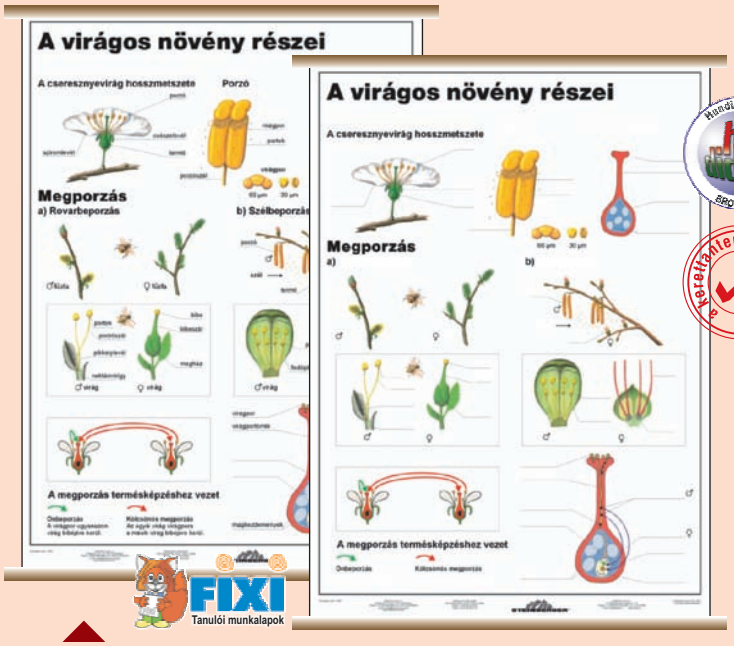


*75507* A virágos növény részei *DUO* - 100 × 140 cm




*75557* A virág és a termés *DUO* - 100 × 140 cm

*75707* Az emberi csontváz I. *DUO* + Munkaoldal
100 × 140 cm

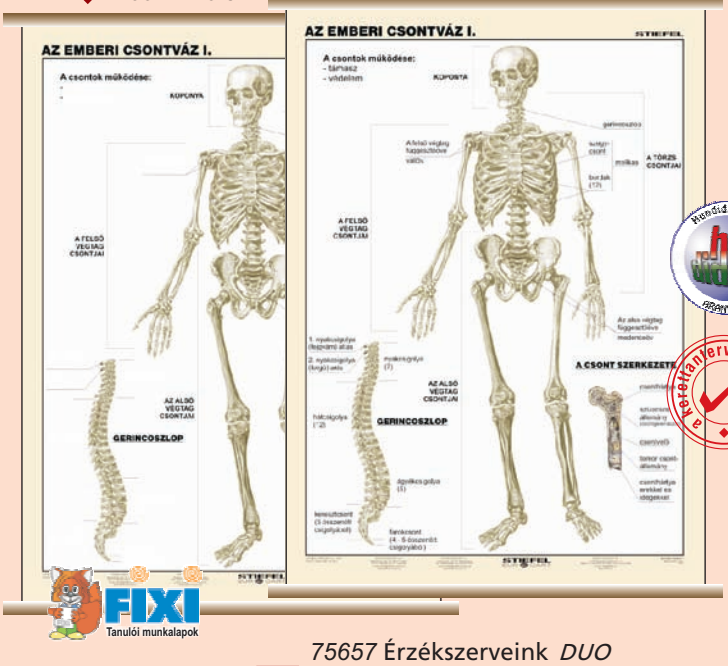


*75757* Az emberi csontváz II. *DUO* + Munkaoldal
100 × 140 cm

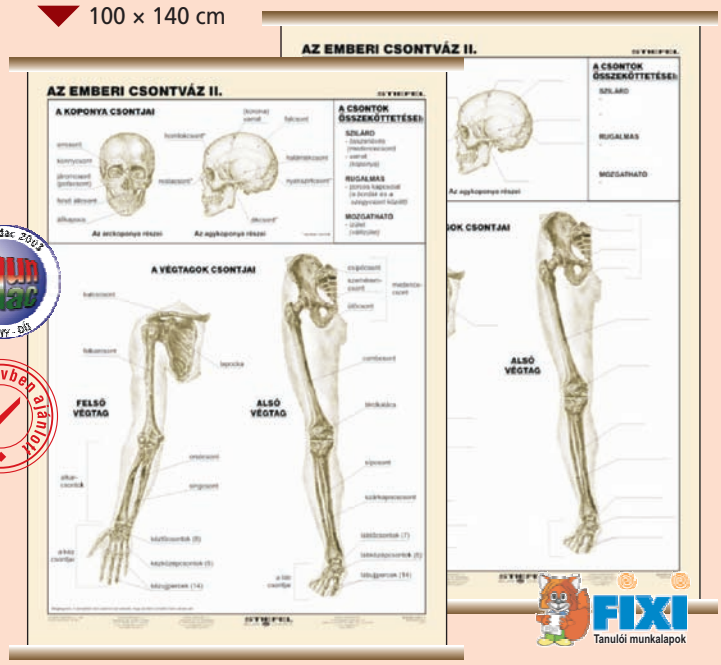


*75657* Érzékszerveink *DUO*
+Munkaoldal - 160 × 120 cm

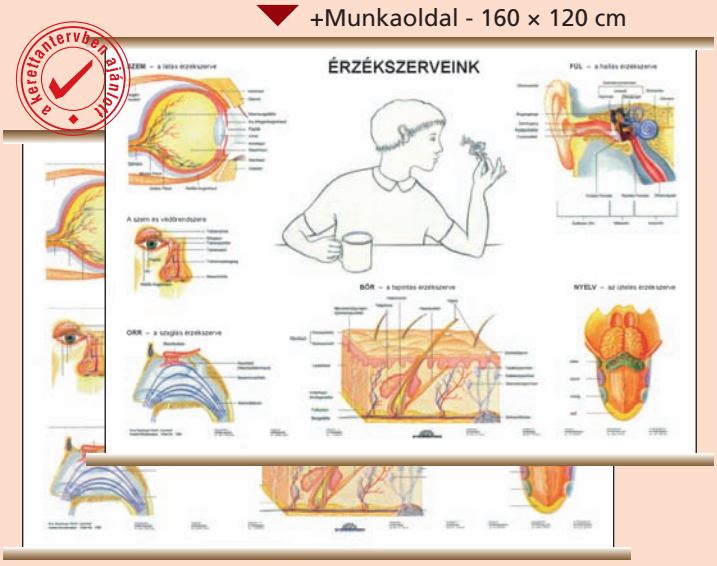


*75857* Vérkeringés *DUO* - 100 × 140 cm

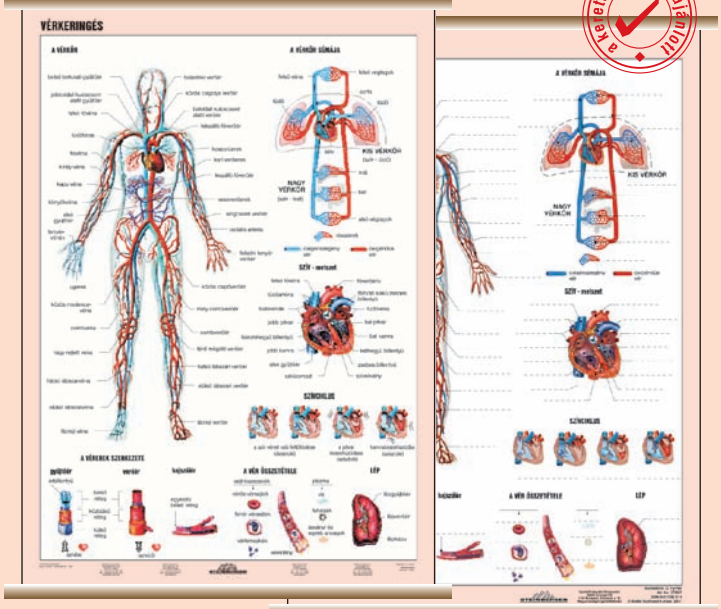


*75807* Az emésztés és az egészséges táplálkozás *DUO*
100 × 140 cm

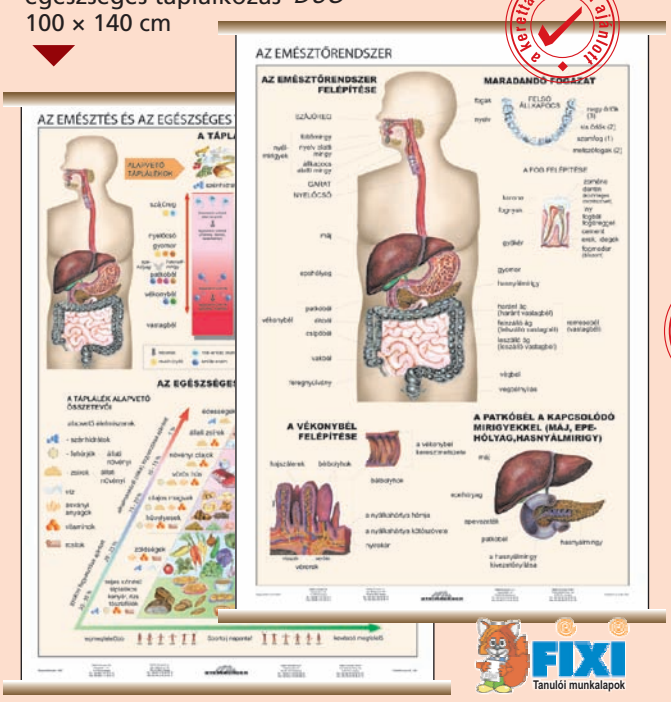


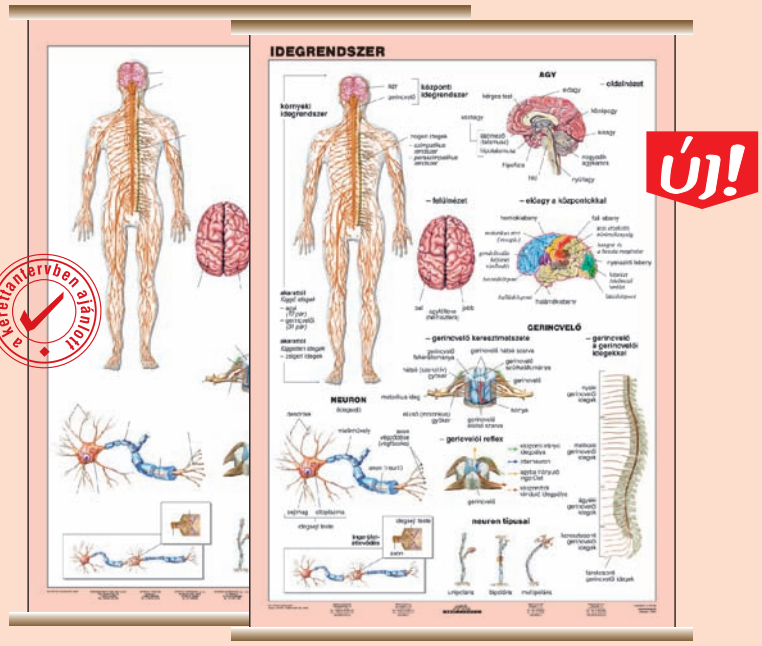


*75357* Idegrendszer *DUO* - 100 × 140 cm

STEINBERGER

## *SL-201* **Ifjú felfedezők atlasza**






Ez az atlasz minden gyermekhez szól, aki kíváncsi a körülöttünk lévő világra.
A kicsik a képek, míg a nagyok a történet, a térképek és a magyarázatok segítségével élhetik át Kukkancs és kiskutyája, Szippancs élményeit, ahogy bejárva a Földet, megérkeznek a Kárpát-medencébe. Míg a hasonló kiadványok hazánkat éppen, hogy csak megemlítik, ez a könyv a magyar területet és történelmet helyezi a középpontba.

*SL-005* Atlasz alsó tagozatosoknak

**Tanítói kézikönyvvel is rendelhető!**




*SL-0051* Tanítói kézikönyv

Több tantárgyhoz is kötődő atlaszunk különböző életkorú alsó tagozatosok számára készült: egyszerre használhatják a még olvasni nem tudók és a már logikai műveleteket végzők. E megfigyeléseken és személyes élményszerzésen alapuló taneszközhöz mindeddig nem volt kapható hasonló Magyarországon, annak ellenére, hogy a kicsiknek szóló atlaszok Európa több országában már bizonyították fontosságukat.



*SL206* **Felfedezések atlasza**

A színes képek és a könnyen érthető magyarázatok segítségével minden korosztály átélheti a világ legfontosabb felfedezéseit és kalandjait: Amerika és India felfedezése, a Föld körbehajózása, az inkák birodalma és más különleges tájak, utazások.

*SL202* A világ állatai I.

*SL203* A világ állatai II.

*SL207* Állatai furcsaságok I.
Mi sem vagyunk egyformák

*SL208* Állatai furcsaságok II.
Mindenki másképp csinálja

STEINBERGER

*SL007*
Történelmi tér-kép-tár I.
Történelmi atlasz
az őskortól a XVIII. századig

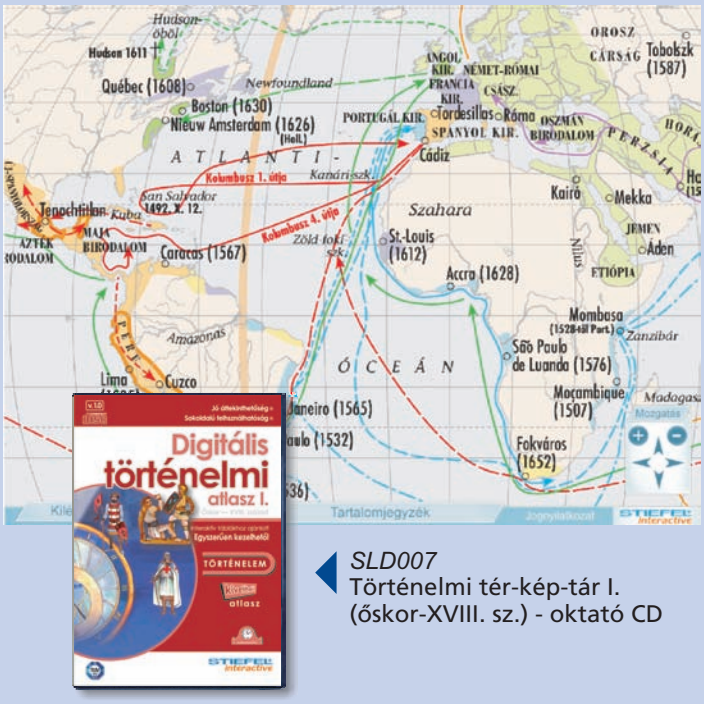


*SLD007*
Történelmi tér-kép-tár I.
(őskor-XVIII. sz.) - oktató CD

*SL008*
Történelmi tér-kép-tár II.
Történelmi atlasz
a XVIII. századtól napjainkig

*SLD008*
Történelmi tér-kép-tár II.
(XVIII. századtól napjainkig)
oktató CD

*SL004*
Földrajzi körvonalas
munkatérképek atlasza

*SLDG16*
Földrajzi vaktérképek
galéria CD




*SL102*
Történelmi atlasz

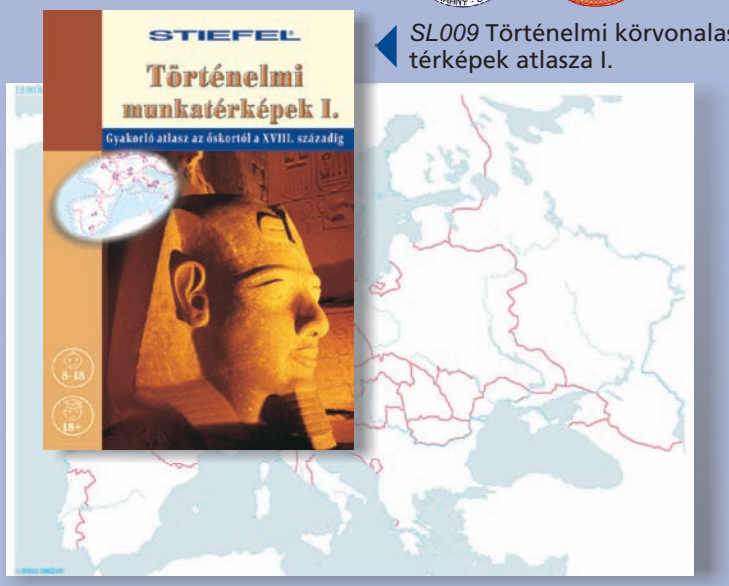


*SL009* Történelmi körvonalas térképek atlasza I.

*SLDG17* Történelmi vaktérképek (őskor-XVIII. sz.) - galéria CD

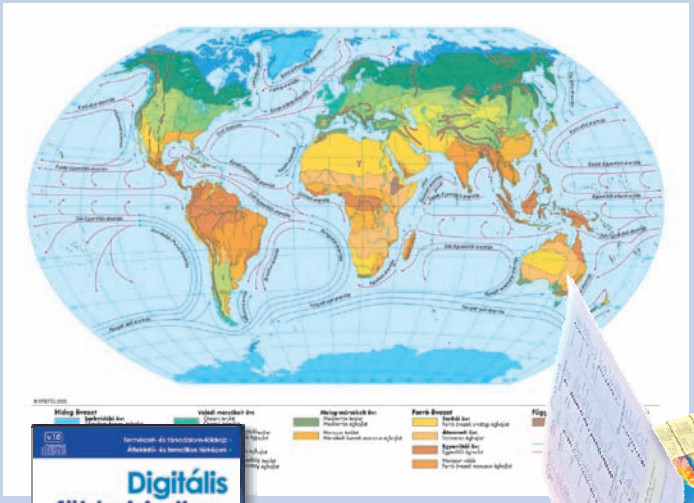

*SLD003*
Földrajzi atlasz oktató CD




*SL103* Földrajzi atlasz

STIEFEL

*DF2* Térképészeti alapismeretek - 100 × 140 cm

*DF3* A valóságtól a térképig - 100 × 140 cm

*DF6* Az iskola környékének a térképe (Tájékozódás) - 100 × 140 cm

*DF8* Irányok, távolságok és magasságok meghatározása 100 × 140 cm




*DFB11-2* Az élet kialakulása - 100 × 140 cm

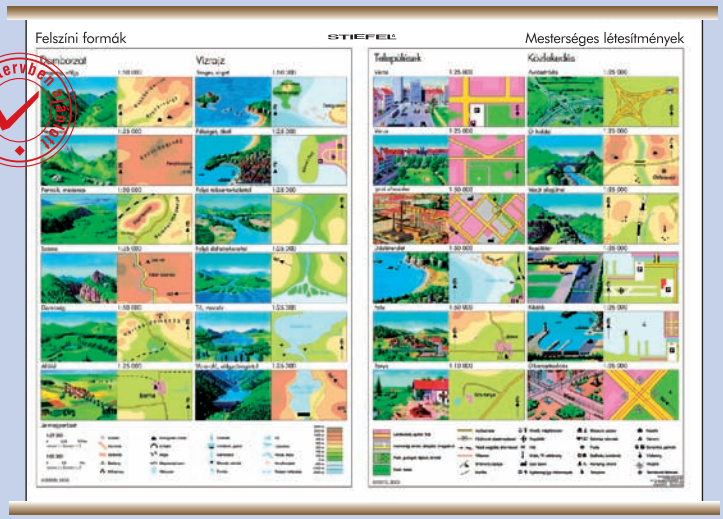


*DF45* Jelölések a térképen - 140 × 100 cm

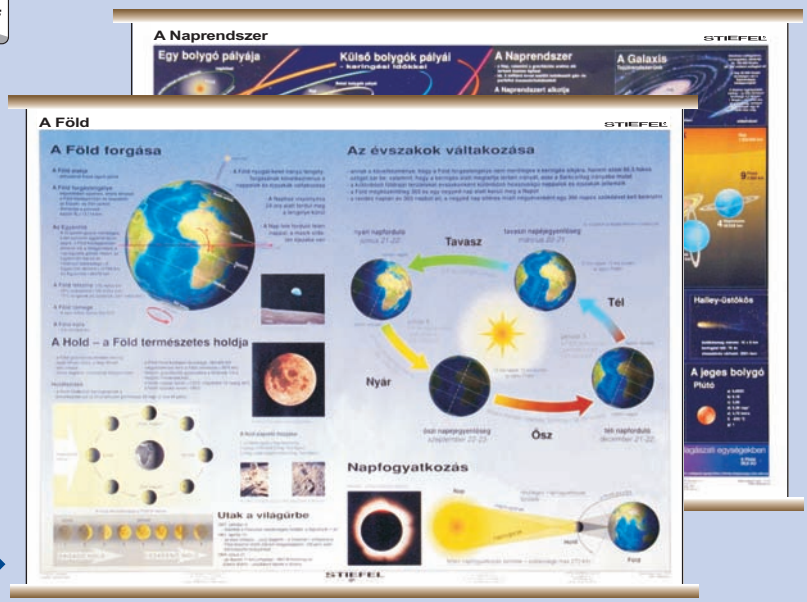


Környezetünk fokozatos megismerése már egészen kicsi kortól foglalkoztat bennünket. Minél inkább tágul látókörünk, annál inkább használunk térképeket. Kiadványsorozatunk rajzok segítségével segít megérteni, hogyan lesz a valóságból térkép.

*73107* A Föld és a Naprendszer *DUO* - 160 × 120 cm

*100397* Helyünk a világban
(A Föld, Európa és Magyarország) - 120 × 160 cm

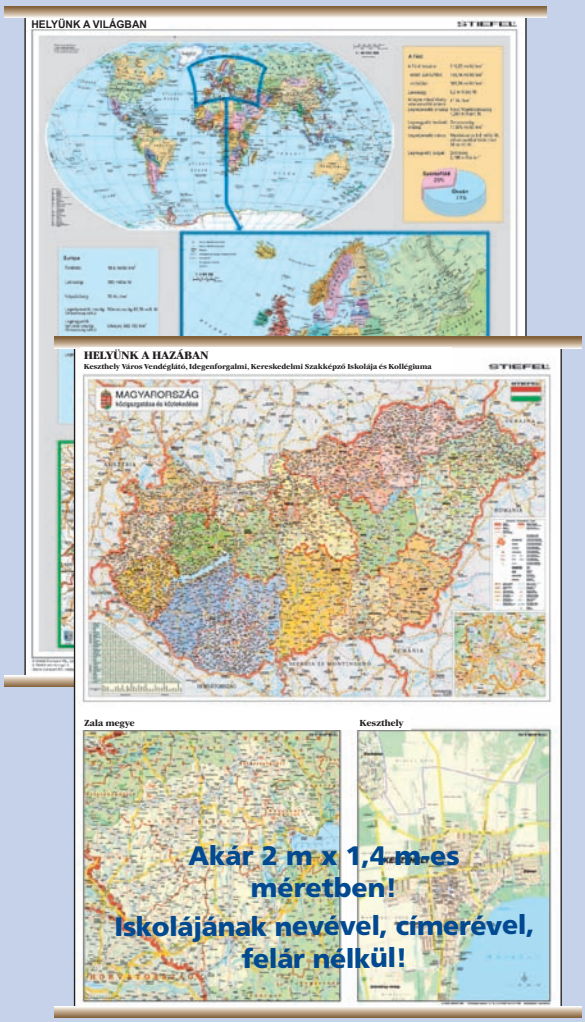


*D100407* Helyünk a hazában
(Magyarország, megye, város)
120 × 160 cm (160 × 120 cm)

*DF2425* A Kárpát-medence domborzata - 140 × 100 cm

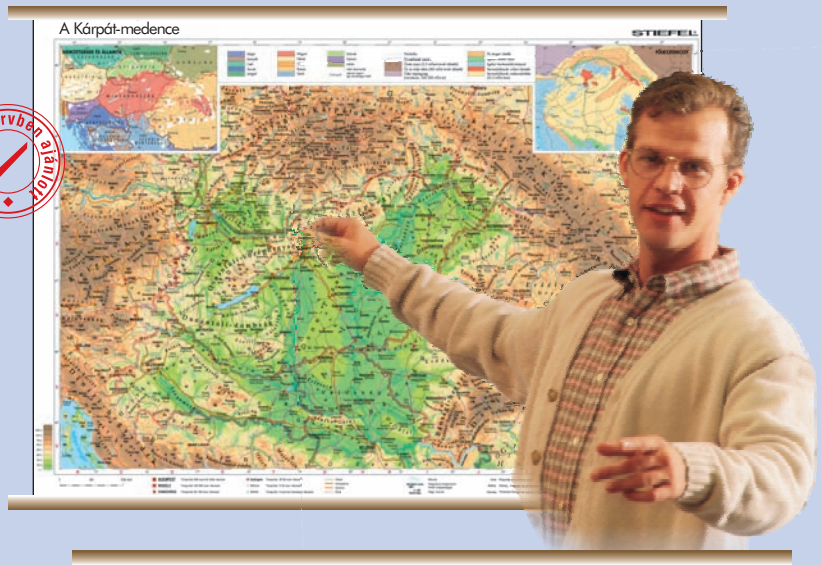


a kerettantervben ajánlott




*100377* Az Európai Unió *DUO* - 160 × 120 cm

További város-, kistérség-, régió- és megyetérképek iránt érdeklődjön területi képviselőinknél!

*87717* **Magyarország, domborzati + vaktérkép** *DUO*- 160 × 120 cm

ÚJ!

a keretantervben ajánlott

Digitális tananyagként is!




a keretantervben ajánlott

Hundidac 2001 BRONZ - DÍJ

*140407* Magyarország természetvédelmi területei és kiemelten védett növény- és állatfajtái *DUO* 140 × 100 cm

Pritt újraoldható ragasztó „mágnes helyett" (22. old.)

a keretantervben ajánlott

*87817* Magyarország közigazgatása és közlekedése *DUO* + 4 db tematikus térkép - 160 × 120 cm

*J1-J2* Kivágható, felragasztható térképjelek

*DF1213* Magyarország közigazgatása, közlekedése és ipara - 140 × 100 cm

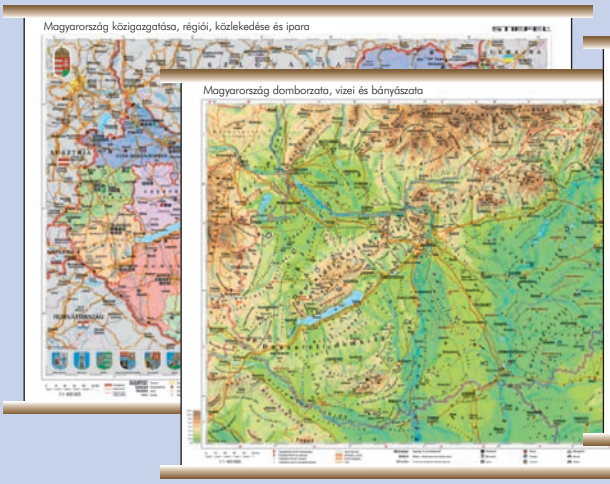


*DF1011* Magyarország ásványkincsei 140 × 100 cm

*DF22* Magyarország növényzete és mezőgazdasága - 140 × 100 cm

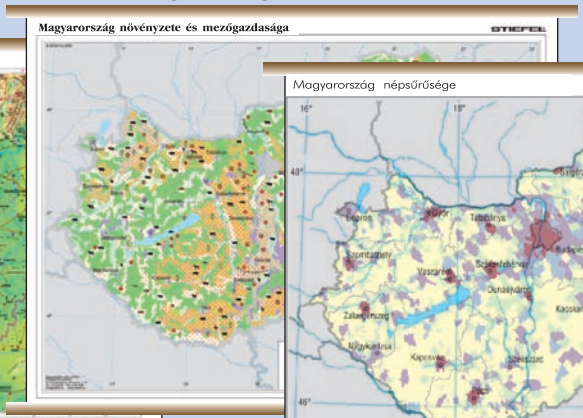


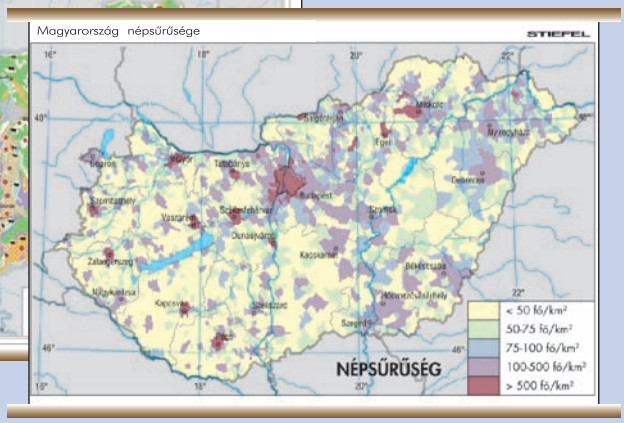


*DF13* Magyarország népsűrűsége - 140 × 100 cm

*47417* Európa, domborzati + vaktérkép *DUO* - 160 × 120 cm

*47427* Európa, politikai *DUO* + 4db tematikus térkép
160 × 120 cm

*D47547* Észak-Európa domborzata
100 × 140 cm

*D47537* Nyugat-Európa domborzata 140 × 100 cm




*48007* Közép-Európa, domborzati *DUO*
+ vaktérkép - 160 × 120 cm

*DF3940* Közép- és Kelet-Európa domborzata 140 × 100 cm

*47527* Dél-Európa domborzata *DUO* - 140 × 100 cm

*D480027* Közép-Európa országai 140 × 100 cm

*M474137* A Föld körvonalas munkatérképe *DUO*
+ Európa körvonalas munkatérképe - 160 × 120 cm

Tudás felmérésre, önálló munkához ideális segédeszköz. Fénymásolható munkalappal!

*474347* A Föld, domborzati + politikai *DUO*
160 × 120 cm

*73207* A Föld éghajlata és növényzete *DUO*
160 × 120 cm

*70420* A Föld morfológiai térképe
a tengerfenék domborzatával - 160 × 120 cm

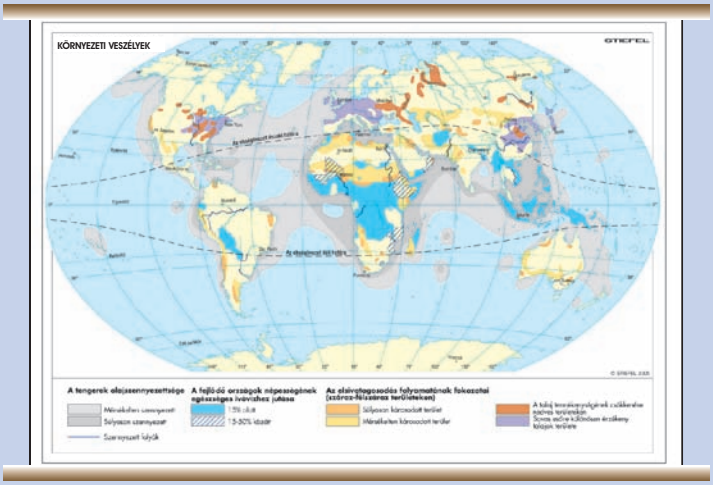


*DF72a* Környezeti veszélyek - 140 × 100 cm

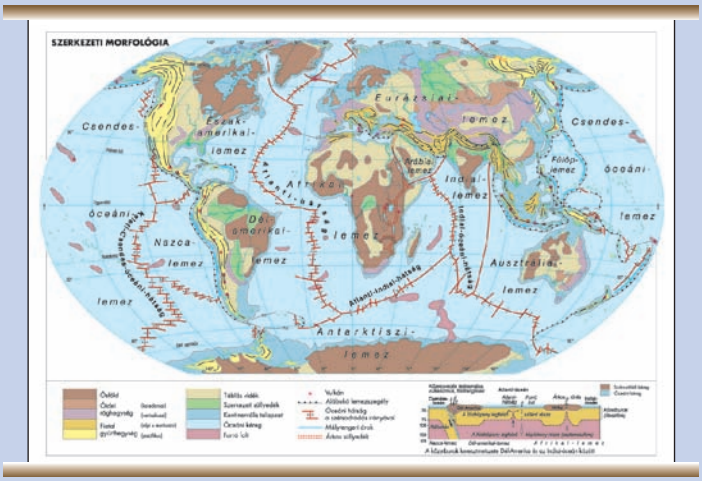


*DF67a* Szerkezeti morfológia - 140 × 100 cm

*DF76* **Tipikus tájak Amerikában**
100 × 140 cm

*DF75* **Tipikus tájak Európában, Afrikában és Ázsiában**
100 × 140 cm

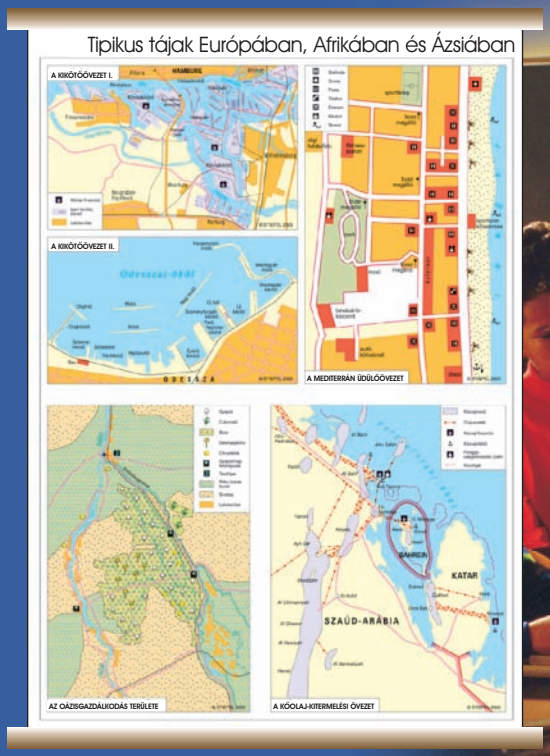

Csak a Stiefel kínálatában! A földrajzkönyvekben szereplő jellemző tájakat végre Ön képpel is be tudja mutatni! Nagyméretű, szemléletes, színes rajzok!

## A Föld tematikus térképei (választható tematikus térképekkel)

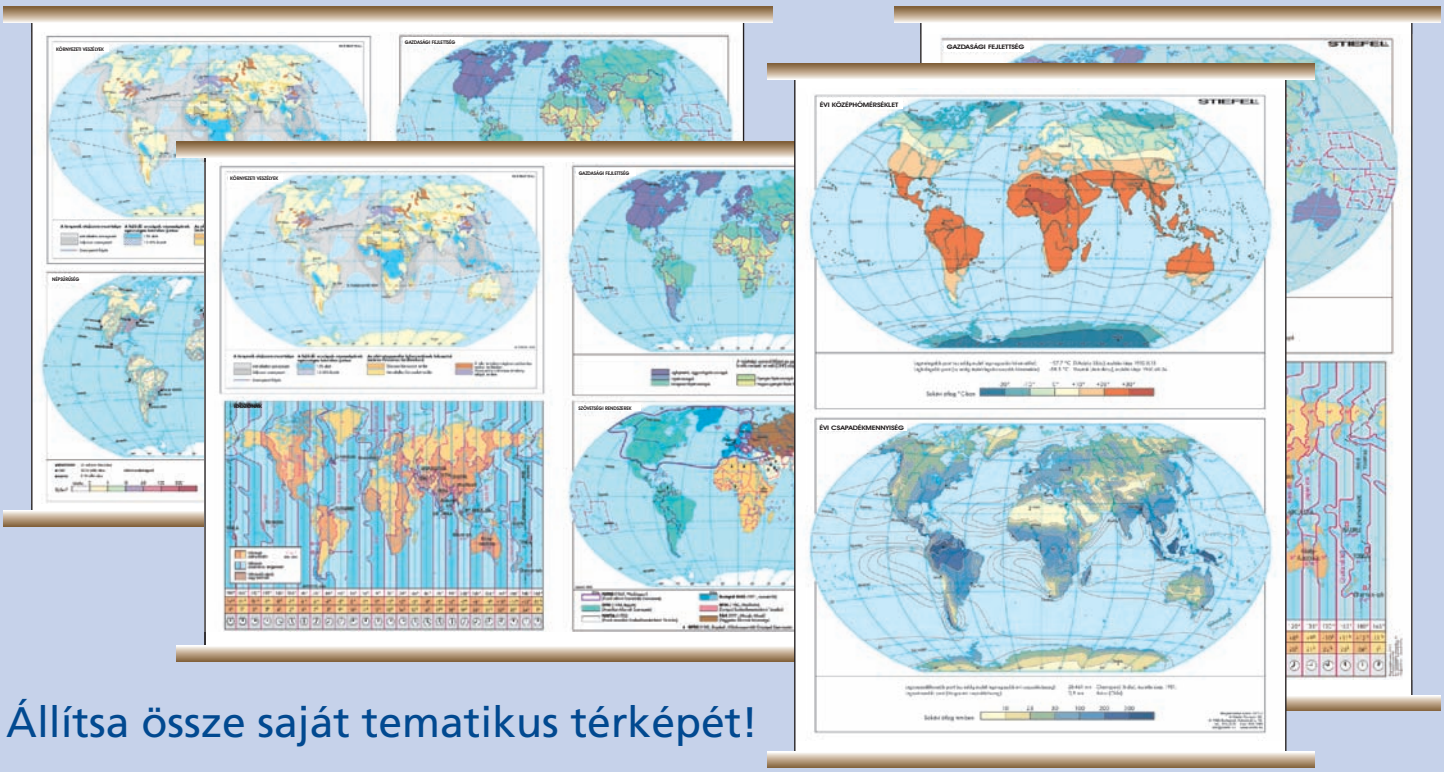


## Állítsa össze saját tematikus térképét!

*DFE-4* 160×120 cm vagy *DFE-2* 120×160 cm

**választható térképek:**

- Új! Földrajzi övezetesség, éghajlat *DF69*
- Új! Természetes növényzet *DF70a*
- Új! Emberfajták *DF70b*
- Új! Természetes szaporodás *DF71a*
- Új! Bolygónk felmelegedése *DF72b*
- Új! Vallások *DF73a*
- Új! Közlekedés *DF73b*
- Környezeti veszélyek *DF72a*
- Szerkezeti morfológia *DF67a*
- Talajok *DF67b*
- Évi középhőmérséklet *DF68a*
- Évi csapadékmennyiség *DF68b*
- Nyelvek *DF71b*
- Gazdasági fejlettség *DF74a*
- Szövetségi rendszerek *DF74b*
- Időzónák *DF66b*

*47457* Ázsia, domborzati + politikai *DUO* - 140 × 180 cm

*47497* Észak-Ázsia, domborzati *DUO* + politikai (F.Á.K.) - 160 × 120 cm

Klasszikus nagyméretű, kétoldalas Ázsia térkép – ideális a legnagyobb kontinens bemutatására. Fontos tematikus melléktérképekkel: a vallások, éghajlat.

*47507* Dél-Ázsia, domborzati *DUO* + politikai - 160 × 120 cm

*DF4445* Ázsia gazdasága - 100 × 140 cm

*DF49* Nyugat- és Dél-Ázsia domborzata 140 × 100 cm

*DF5051* Kína, Korea, Japán, Mongólia domborzata 140 × 100 cm

*D47467P* Afrika országai - 100 × 140 cm

*D47467* Afrika, domborzati - 120 × 160 cm



*D47477* Észak-Amerika domborzata
120 × 160 cm

*D47487* Dél-Amerika domborzata
120 × 160 cm

*47517* Ausztrália és Óceánia, domborzati + vaktérkép *DUO*
160 × 120 cm

*DF60* Ausztrália és Óceánia gazdasága
140 × 100 cm

*27450* Németország, domborzati *DUO*
+ vaktérkép (német) - 115 × 160 cm

*880218* Horvátország politikai *DUO*
+ vaktérkép (horvát) - 160 × 120 cm

Egy igazán hiteles Horvátország térkép, amit a horvát iskolák is használnak. Domborzati változatban is kapható!

*60210* Ausztria, domborzati + politikai (német) *DUO*
160 × 120 cm

*28207* Szlovákia, domborzati *DUO*
+ vaktérkép (magyar) - 160 × 120 cm

*890217* Románia közigazgatása (román)
160 × 120 cm

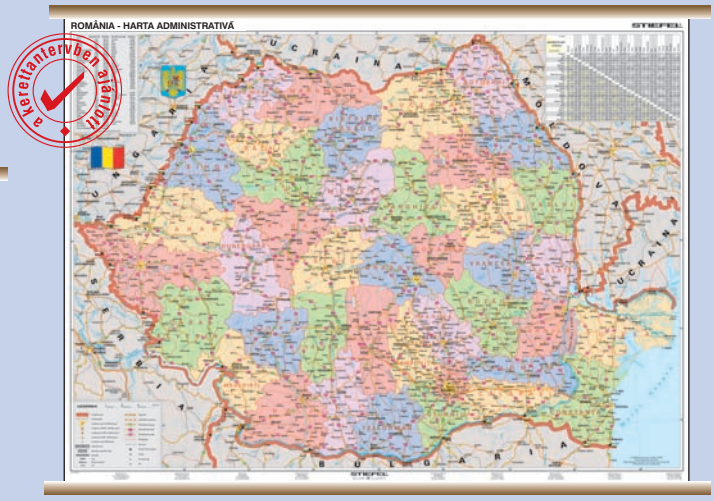


*41900* USA, domborzati + politikai (angol) *DUO*
160 × 120 cm

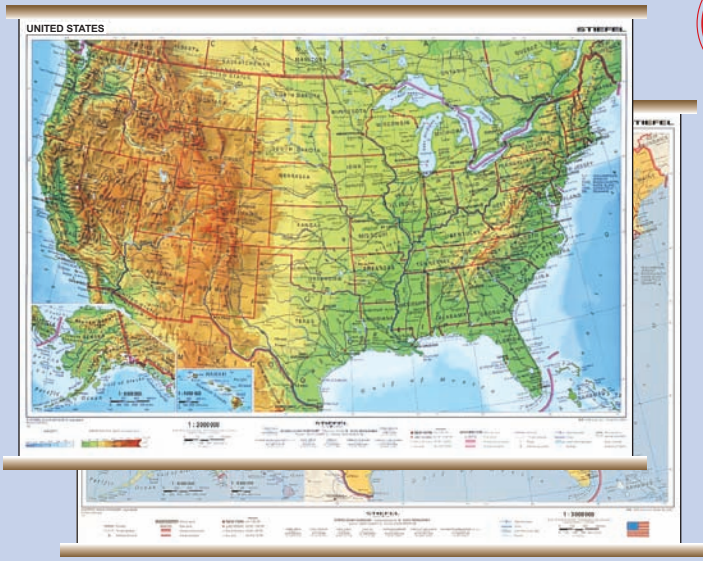


További országtérképek!
Hívjon minket!
**(1) 414-7085**

*GR17601* **Felfújható domborzati földgömb** (angol) - 69 cm átmérőjű

*GR17001* **Felfújható politikai földgömb** (angol) - 69 cm átmérőjű

*GS891377* Csillaggömb, kivilágítható
13 cm átmérőjű



*GS891078* Holdgömb, több irányba forgatható
13 cm átmérőjű



*GT85196* Domborzati / politikai földgömb, (magyar) kivilágítható
30 cm átmérőjű

*GT85169*
Antik földgömb réz meridiánnal, (magyar) kivilágítható
30 cm átmérőjű

*GS891518* Gyermekföldgömb, állatenciklopédiával (angol)
15 cm átmérőjű

*GR84000* Gyermekföldgömb, (angol) - 25 cm átmérőjű

*GGV30*
Rajzgömb, írható felülettel
30 cm átmérőjű

*53207* **Az ókori Kelet** *DUO*
160 × 120 cm

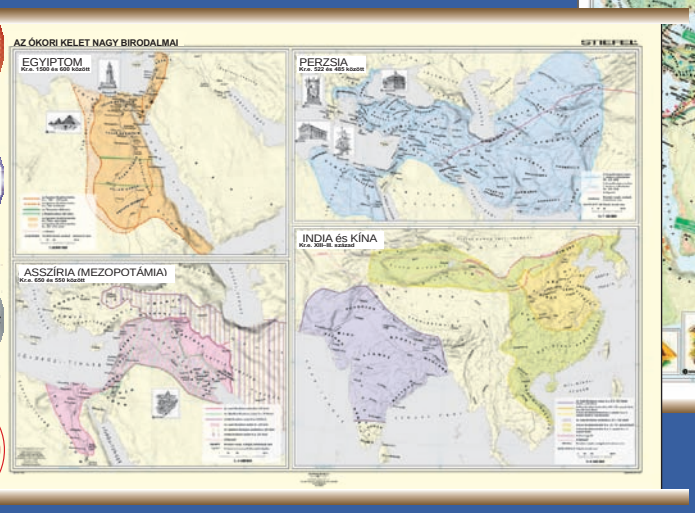


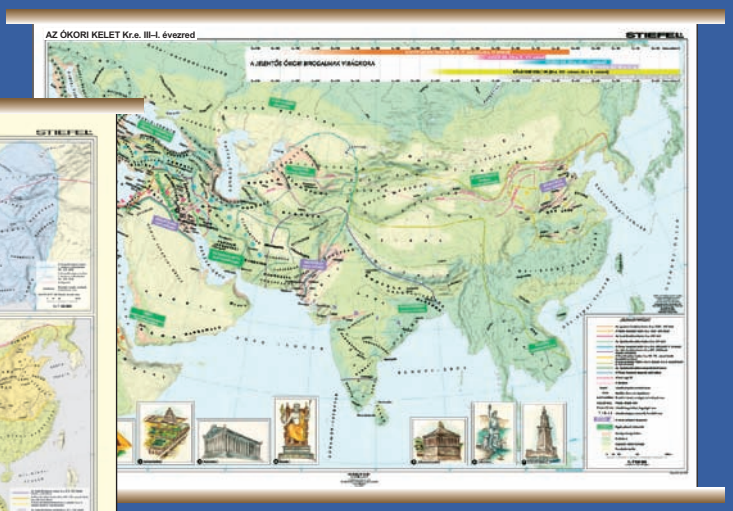


Az ókori birodalmak (Egyiptomi, Asszír, Perzsa, Indiai, Kínai, Görög) kialakulását, virágkorát és hanyatlását idő-szalaggal kiegészített térkép mutatja be. A főoldalon, egy térképen mutatjuk be a nagy birodalmak elhelyezkedését Ázsiában, a hátoldalon pedig részletesebben megismerhető azok történelme. Látványos grafikák mutatják be az ókori világ hét csodáját.

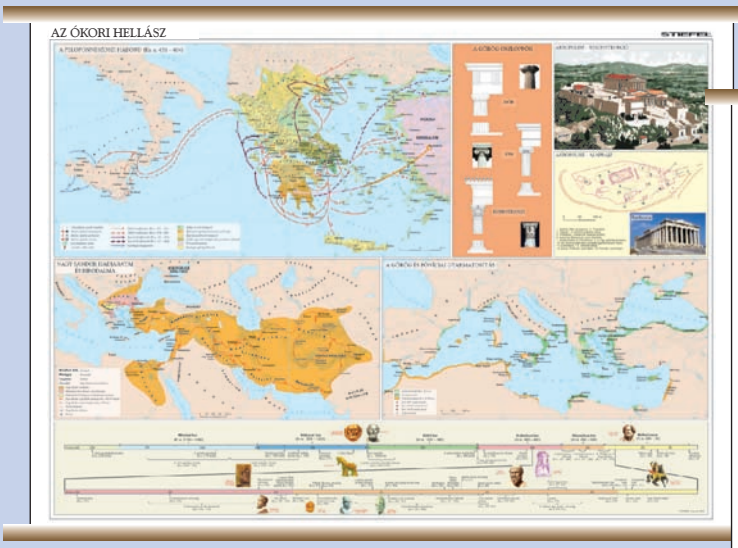


*53307* Az ókori Hellász *DUO* - 160 × 120 cm

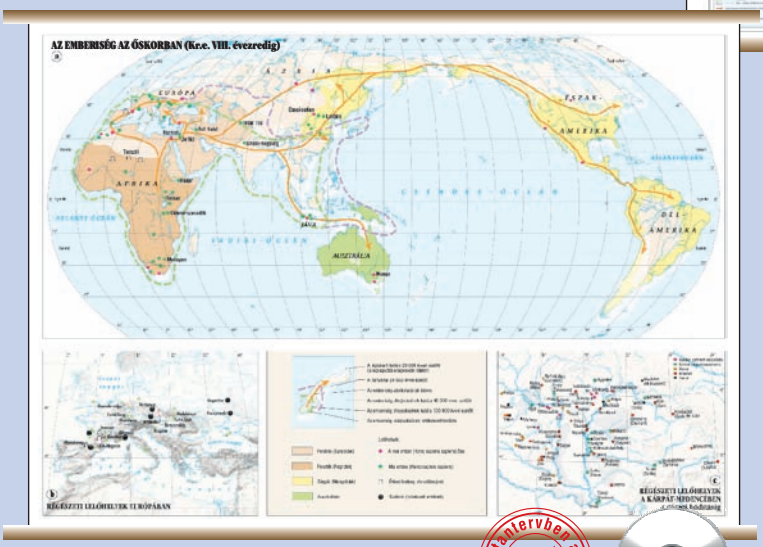


*D2* Az emberiség az őskorban
140 × 100 cm

A legátfogóbb tudásanyagot tartalmazó térkép az ókori Hellászról. Átfogja a görögök bevándorlásától kezdődően az egész görög történelmet egészen Nagy Sándor Birodalmáig. Nemcsak a görög isteneket mutatja be, hanem az építészet legfontosabb alkotásait, a görög kultúra és politika legfontosabb személyiségeit is. Kitűnően használható a művészettörténet oktatásához is.

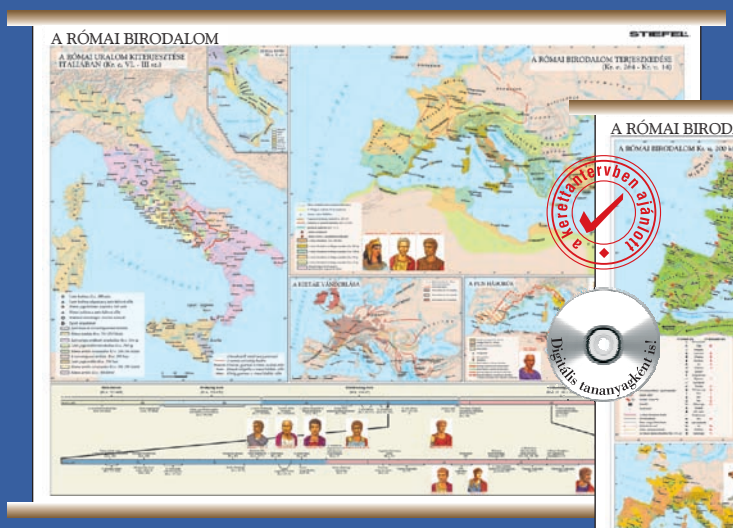


*53407* **A Római Birodalom** *DUO*
160 × 120 cm



A teljes iskolai tananyagot felölelő térképünk végigköveti Róma történetét a városállamtól a világbirodalomig. A hódító háborúk és a gazdaság fejlődésének bemutatása mellett a diákok színes képek segítségével ismerhetik meg a legfontosabb személyiségeket: hadvezéreket, császárokat, költőket. Részletes térképek szemléltetik a kereszténység elterjedését, Róma és Bizánc fejlődését, és Pannónia provinciát.

*620517* Európa Nagy Károly korában - 160 × 120 cm

*52307* A népvándorlás - 160 × 120 cm

*D10* A kora középkor nagy birodalmai (az Arab Birodalom, Nagy Károly Birodalma, a Frank Birodalom) - 100 × 140 cm

*638743* A Római Birodalom gazdasága és kultúrája - 160 × 120 cm

*DC10* Európa 1000 körül - 140 × 100 cm

*D111* Európa a XI-XIII. században. A keresztes hadjáratok. 140 × 100 cm

*D11* Európa a XIV-XV. században - 140 × 100 cm

*D141* Az Oszmán Birodalom - 140 × 100 cm

*D16* A nagy földrajzi felfedezések és a korai gyarmatosítás 140 × 100 cm

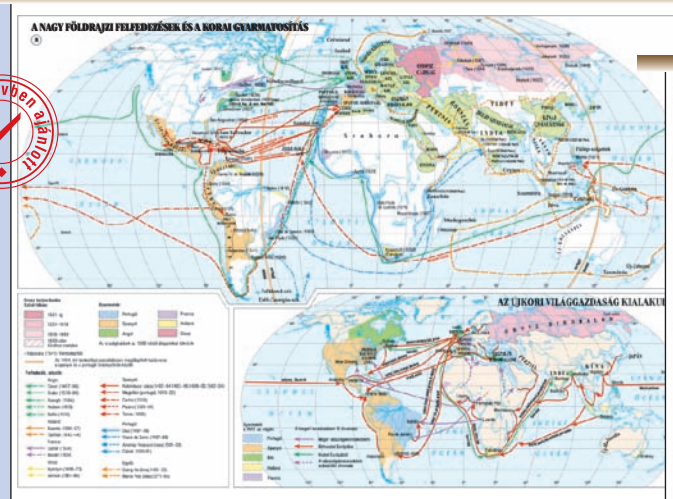


*D17* Reformáció és ellenreformáció Európában 140 × 100 cm

A francia forradalom és Napóleon jelentősen megváltoztatta Európa térképét. Ezeket a változásokat ábrázolja térképünk szemléletesen. Napóleon hadjáratait és csatáit jól látható jelekkel tüntettük fel.

*D18* Európa és Magyarország a XVII. század második felében - 100 × 140 cm

*D20* Európa a francia forradalom és a napóleoni háborúk idején - 140 × 100 cm

*D1923* Az Egyesült Államok 1775-1865 között 140 × 100 cm

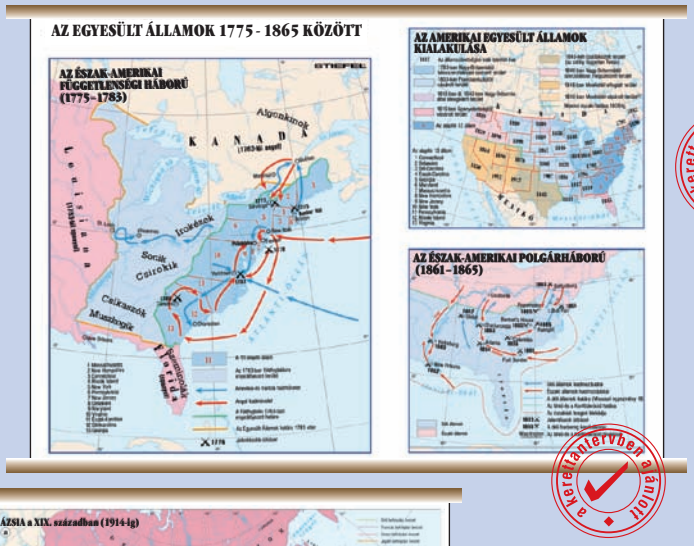


*D21* Európa a XIX. században - 140 × 100 cm

*D24* Az Európán kívüli földrészek a XIX. században - 100 × 140 cm

*D212* Az ipari forradalom Európában 140 × 100 cm

*D23* Az olasz és a német egység kialakulása 140 × 100 cm

*D262* Európa az I. világháború előestéjén - 140 × 100 cm

*D26* Az Osztrák-Magyar Monarchia - 140 × 100 cm

*D27* A Föld a XX. század elején - 140 × 100 cm

*112102* Az I. világháború - 140 × 100 cm

a kerettantervben ajánlott

Milyen események vezettek a II. világháború kitöréséhez? Mi történt a két világháború közötti rövid békeidőszakban? Ezekre a kérdésekre ad választ térképünk. Melléktérképek mutatják be a Monarchia és a Német Birodalom szétesését.

*D29* Forradalom Oroszországban. Győztesek és vesztesek.- 140 × 100 cm

*53247* Európa a két világháború között - 160 × 120 cm

*53227* A II. világháború *DUO* - 160 × 120 cm

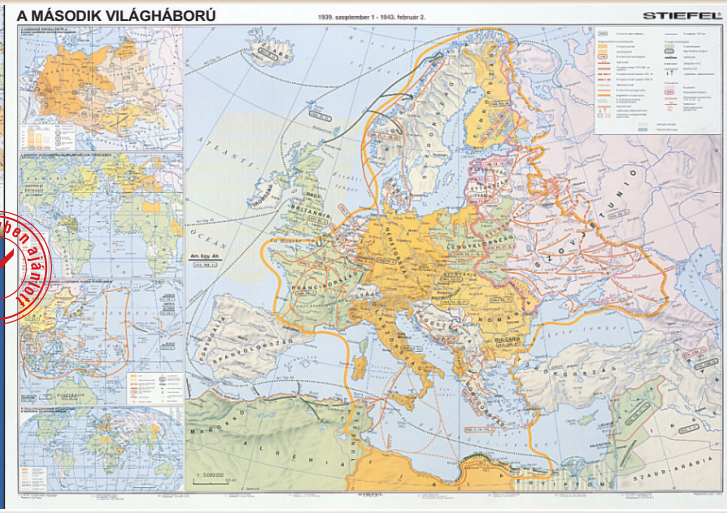

Frontok, szövetségesek, tengelyhatalmak, kapituláció, határváltozások, partizántevékenységek. Mindez és még sok más megtalálható térképünkön. Az európai hadszíntér mellett a melléktérképek mutatják be a világ más részein zajló eseményeket, a Német Birodalom területi változásait, és a világháború utáni fontosabb határváltozásokat, megszállási övezeteket.

*53237* Az államszocialista rendszer felbomlása Közép- és Kelet-Európában *DUO* - 160 × 120 cm

A mai gyerekeknek már csak történelem, amit a tanárok még a saját bőrükön tapasztaltak. Ezért különösen fontos, hogy megértessük mi és miért történt a XX. század végén. Kulcsszavak: megosztott Európa, hidegháború, szövetségi rendszerek.

*D35* A Föld a II. világháború után - 140 × 100 cm

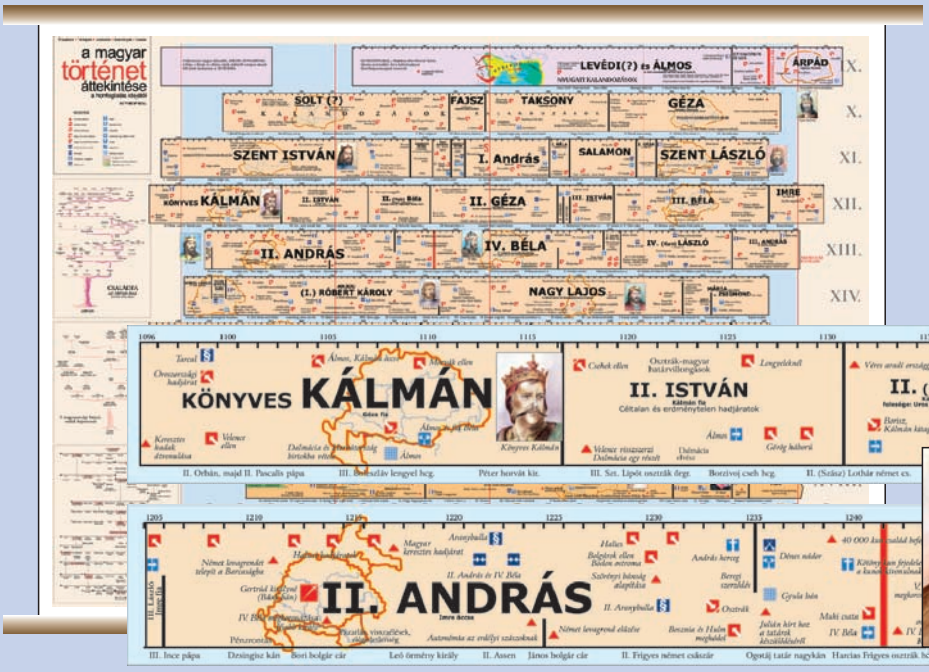


*449704*
Magyar történeti áttekintés
a Honfoglalás idejétől - 100 × 70 cm

Magyar történeti áttekintés a Honfoglalás idejétől - időszalagon szétbontva

ÚJ!



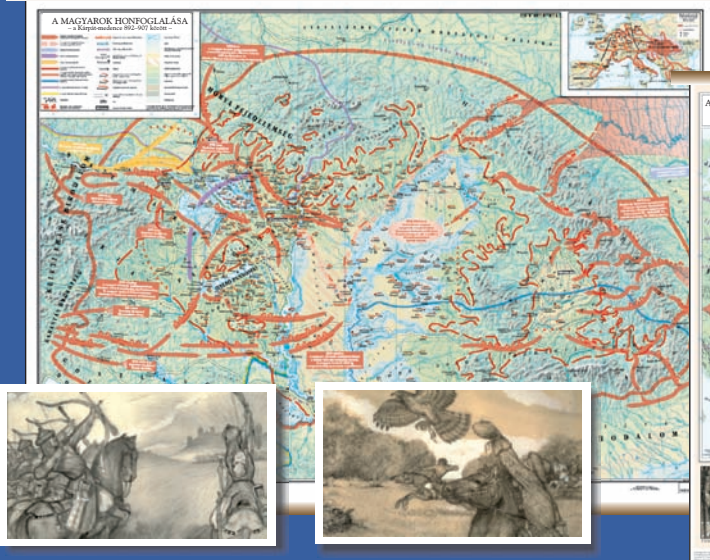


*53167* **A magyar nép vándorlása és a Honfoglalás** *DUO* - 160 × 120 cm

Magyar História

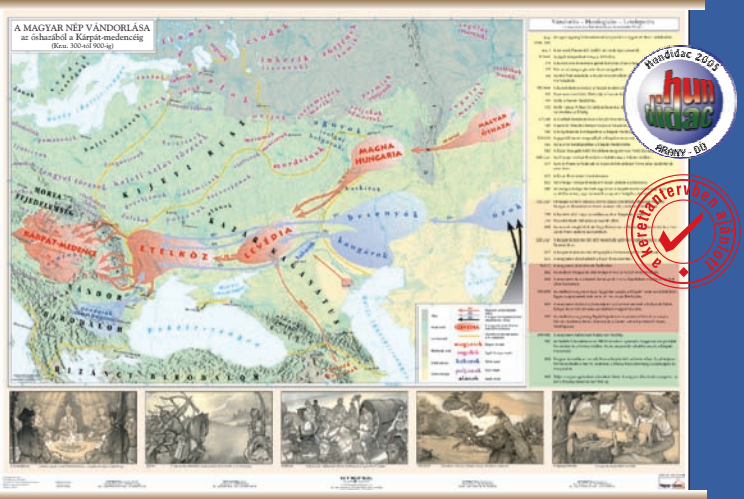


**László Gyula rajzaival!**

*D121* Magyarország Szent István korában - 140 × 100 cm

*D13* Magyarország a XIII. században - 140 × 100 cm

*D122* Magyarország a XI-XII. században - 140 × 100 cm

*620590* Magyarország a Hunyadiak és a Jagellók korában
160 × 120 cm

*DC14* Magyarország az Anjouk és Zsigmond korában
140 × 100 cm

Magyar História

*53257* **Az Erdélyi Fejedelemség** *DUO*
160 × 120 cm

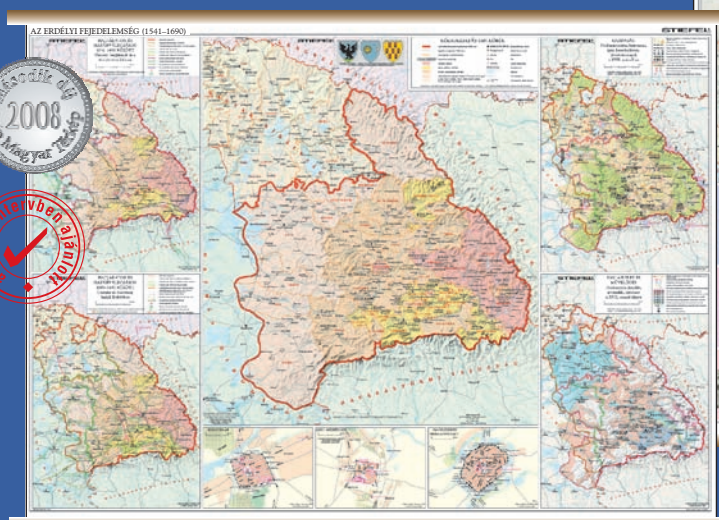

*D15* Magyarország a XVI. században
(a török hódítás) - 100 × 140 cm

*D1819* Magyarország 1606-tól 1711-ig
140 × 100 cm

*D19* A Rákóczi-szabadságharc
100 × 140 cm

*53147* **Forradalom és szabadságharc 1848-49** *DUO* - 160 × 120 cm

Magyar História

A honvéd, osztrák és orosz főerők, hadtestek csapatmozgásai, a parancsnokok neveivel, részletes térkép a csaták helyszíneivel, a várakkal, a csatahelyekkel és Pest-Buda térképpel. Kronológiai áttekintés korabeli képekkel, a legfontosabb események felsorolásával, a fontos csaták térképeivel.

*D202* Magyarország 1711-1848 között - 140 × 100 cm

*D53137* Magyarország a kiegyezéstől az I. világháborúig - 160 × 120 cm

FIXI Tanulói munkalapok

*D53127* A bécsi döntések következményei + (Magyarország 1938-1944) - 160 × 120 cm

Magyar História

STIEFEL

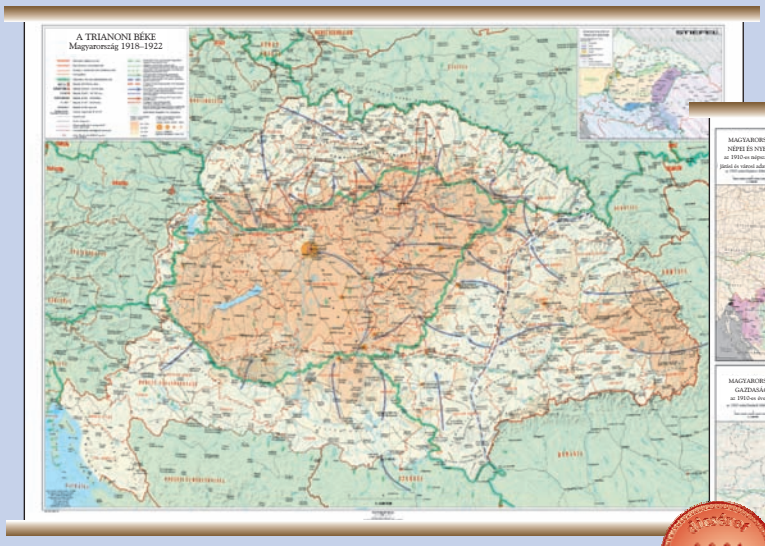


*53117* A trianoni békekötés következményei *DUO* - 160 × 120 cm



*D870177* Magyarország közigazgatása 1944-ben és a Holocaust - 115 × 80 cm

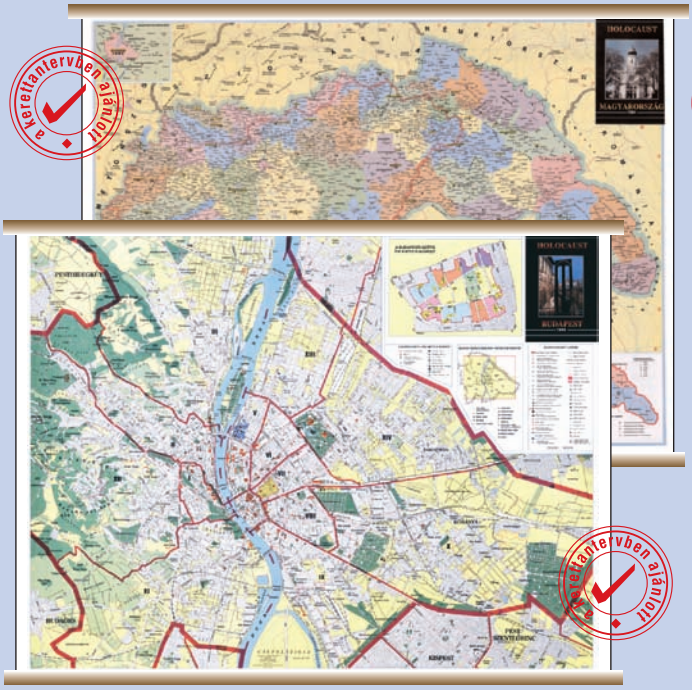


*53197* Az 1956-os forradalom *DUO* - 160 × 120 cm




*D870277* Budapest 1944-ben és a Holocaust - 115 × 80 cm

*53187* Magyarország területi változásai és uralkodói *DUO* - 160 × 120 cm